



DICTAMEN DE LA COMISIÓN DE HACIENDA, PATRIMONIO
Y CUENTA PÚBLICA.

R. AYUNTAMIENTO DE TORREÓN, COAH., 2010-2013.



TORREÓN
gente**trabajando**

**SEXAGESIMA SEGUNDA SESIÓN DEL DÍA 26 DE OCTUBRE DEL 2012, A
LAS 11:00HRS**

En Torreón, Coahuila en la sesión iniciada a las 11:00 (once) horas del día 26 de Octubre del año 2012, misma que fue desarrollada durante los días 24,25,26, concluyendo el día 26 de Octubre de 2012, en la sala de juntas de Regidores, ubicada en el interior del Edificio de sala de Regidores se reunió la Comisión de Hacienda Patrimonio y Cuenta Publica, y en apego a lo establecido por las disposiciones contenidas en el artículo 112 y 102 fracción V, numeral 8, del Código Municipal para los municipios del Estado de Coahuila de Zaragoza, así como el artículo 114 del Reglamento Interior del R. Ayuntamiento de Torreón, Coahuila, vigente en este municipio, y dentro del noveno punto del orden del día, se llego al siguiente acuerdo que por el presente se emite Dictamen, en los siguientes términos.

-ANTECEDENTE-

Se analice, Discuta y en su caso se apruebe el Proyecto de Tablas de Valores Catastrales y Construcción para el Municipio de Torreón para el ejercicio fiscal 2013.

-CONSIDERANDO-

Que la Comisión de Hacienda, Patrimonio y Cuenta Pública, se encuentra facultada para formular, vigilar y revisar los ramos de la administración pública municipal y leyes fiscales, así como su exacta aplicación, y después de analizar arduamente el Proyecto de Tablas de Valores Catastrales y Construcción para el Municipio de Torreón para el ejercicio fiscal 2013, resolvió lo siguiente.

-DICTAMEN-

Una vez analizada y discutida por parte de los miembros de esta Comisión, se aprueba por mayoría de votos con 3 (tres) votos a favor del C. José Elías Ganem Guerrero, Presidente, Lic. José Reyes Blanco Guerra, Vocal y Lic. Arturo Rangel Aguirre, Vocal y 2(dos) Votos en contra de la Lic. Margarita del Río Gallegos, Secretaria y la CP. Luz Natalia Virgil Orona, Vocal; las cuales razonaron su voto de la siguiente manera: la falta de sustento documental que ampare la modificación de los valores a la alza en 147 colonias así como en el sector agrícola, sin considerar la toma de decisión parcial de la Junta Catastral se





DICTAMEN DE LA COMISIÓN DE HACIENDA, PATRIMONIO
Y CUENTA PÚBLICA.



TORREÓN
gente**trabajando**

R. AYUNTAMIENTO DE TORREÓN, COAH., 2010-2013. gente**trabajando**

aprueba el Proyecto de Tablas de Valores Catastrales y Construcción para el Municipio de Torreón, para el Ejercicio fiscal 2013 en la forma y términos establecidos en el “Anexo de Minuta de la Junta de Catastro y Tabla de Valores” que se adjunta al presente dictamen como parte integrante del mismo, lo anterior con fundamento con el artículo 112 y 102 fracción V, numeral 8, del Código Municipal para los municipios del Estado de Coahuila de Zaragoza, así como el artículo 114 del Reglamento Interior del R. Ayuntamiento de Torreón, Coahuila, vigente en este municipio.

ATENTAMENTE
TORREÓN COAHUILA, A 29 DE OCTUBRE DEL 2012.-
-COMISIÓN DICTAMINADORA-

C. JOSÉ ELÍAS GANEM GUERRERO
PRESIDENTE

LIC. MARÍA MARGARITA DEL RÍO GALLEGOS
SECRETARIA

LIC. JOSÉ REYES BLANCO GUERRA
VOCAL

LIC. JOSÉ ARTURO RANGEL AGUIRRE
VOCAL

C.P. LUZ NATALIA VIRGIL ORONA
VOCAL

gente**trabajando**





ACTA FINAL DE ACUERDOS TOMADOS POR LA JUNTA CATASTRAL MUNICIPAL EN LOS
QUE RESPECTA A LOS VALORES DE USO DE SUELO Y CONSTRUCCION PARA EL
EJERCICIO FISCAL 2013

En la Ciudad de Torreón, Coahuila, siendo las doce horas del día tres de Octubre de año dos mil doce, siendo esta la ultima sesión de la Junta Catastral Municipal, y al encontrarse integrada de conformidad con los articulos 23, 24, 27, 28, 29, 30, 31, 37 y demás relativos de la Ley General del Catastro y la Información Territorial para el Estado de Coahuila de Zaragoza, una vez que ya fue presentada y discutida por los H. Miembros que integran esta Junta Catastral Municipal, se aprueban por mayoría las Tablas de Valores de Uso de Suelo y Construcción para el ejercicio fiscal del año dos mil trece, en los siguientes términos:

I.- TABLA DE VALORES DE COLONIAS, FRACCIONAMINETOS Y EJIDOS.

- a).- Se aprueba por mayoría el **NO** aumento a los Valores de Uso de Suelo, tal y como lo disponen las tablas anexas al presente acuerdo.
- b).- Se aprueba por mayoría el 4% de aumento a los Valores de Uso de Suelo, de conformidad Índice Nacional de Precios al Consumidor, tal y como lo disponen las tablas anexas al presente acuerdo.

II.- TABLA DE VALORES DE VIALIDADES.

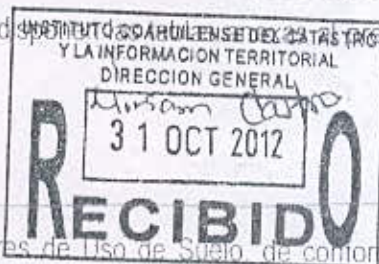
Se aprueba por mayoría el **NO** aumento a los Valores de Uso de Suelo de las Vialidades, tal y como lo disponen las tablas anexas al presente.

III.- TABLA DE VALORES DE CONSTRUCCION.

Se aprueba por mayoría el 4% de aumento a los Valores de Uso de Suelo, de conformidad Índice Nacional de Precios al Consumidor, tal y como lo disponen las tablas anexas al presente acuerdo.

IV.- TABLA DE VALORES DE USO AGRICOLA.

Se aprueba por mayoría el 4% de aumento a los Valores de Uso de Suelo de conformidad Índice Nacional de Precios al Consumidor, tal y como lo disponen las tablas anexas al presente acuerdo.



[Handwritten signatures and notes on the right side of the page]



TORREÓN
gentrabajando

Notifíquese el presente acuerdo, a la Secretaria del Ayuntamiento y al Instituto Coahuilense del Catastro y la Información Territorial, a fin de que de cumplimiento a lo dispuesto por lo artículos 30, 31 y 33 de la Ley General del Catastro y la Información Territorial para el Estado de Coahuila de Zaragoza.

Lic. Eduardo Cinos Castro.
Presidente Municipal del R. Ayuntamiento de Torreón, Coahuila
Presidente de la Junta Catastral Municipal.



Lic. Miguel Felipe Mery Ayup.
Secretario del R. Ayuntamiento de Torreón, Coahuila
Suplente del Presidente de la Junta Catastral Municipal.

Lic. Pablo Chávez Rossique.
Tesorero Municipal del R. Ayuntamiento de Torreón, Coahuila.
Secretario de la Junta Catastral Municipal.


C. P. Martha Rocío Ríos Herrera
Director de Ingresos del R. Ayuntamiento de Torreón, Coahuila.
Suplente del Secretario de la Junta Catastral Municipal.


Lic. Roberto Flores Zamudio.
Jefe de la Unidad Catastral Municipal.
Vocal de la Junta Catastral Municipal.




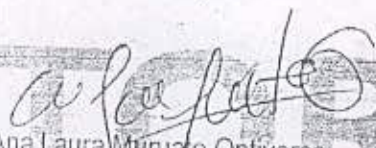


TORREÓN
gentetrabajando


Lic. Manlio Fabio Gómez Uranga
Delegado Regional Instituto Coahuilense del Catastro y la Información Terrestrial
Vocal de la Junta Catastral Municipal.


C. P. Rogelio Barrios Cázares
Representante de la Cámara de la Propiedad Urbana de Torreón A.C.
Vocal de la Junta Catastral Municipal.


Ing. Juan Carlos Moja Gómez
Presidente del Colegio de Valuadores de la Laguna
Vocal de la Junta Catastral Municipal.


Lic. Ana Laura Muruato Ontiveros
Representante de la Cámara de la Propiedad Agrícola y Ganadera de Torreón.
Vocal de la Junta Catastral Municipal.



COLONIAS



TORREÓN
centetrabajando

TABLA DE VALORES DE USO DE SUELO DEL
MUNICIPIO DE TORREÓN COAHUILA
PARA EL EJERCICIO FISCAL 2013



TORREÓN
gentetrabajando

NO.	CLAVE	NOMBRE	REFERENCIA	VALOR 2013
1	118	COLONIA ABASTOS		350
2	113	COLONIA AEROPUERTO		245
3	23	COLONIA ALAMEDAS		367
4	787	COLONIA AMPLIACION BRITANIA		489
5	196	COLONIA AMPLIACION FUENTES DEL SUR		367
6	244	COLONIA AMPLIACION JOSE DE LAS FUENTES		161
7	59	COLONIA AMPLIACION LA ROSITA		925
8	18	COLONIA AMPLIACION LAS MARGARITAS		545
9	47	COLONIA AMPLIACION LAZARO CARDENAS		214
10	10	FRACCIONAMIENTO AMPLIACION LOS ANGELES		905
11	928	FRACCIONAMIENTO AMPLIACION SAN IGNACIO		314
12	3018	FRACCIONAMIENTO AMPLIACION SENDEROS		667
13	636	FRACCIONAMIENTO AMPLIACION VALLE DEL NAZAS		430
14	192	COLONIA AMPLIACION VALLE VERDE		314
15	3079	COLONIA AMPLIACION ZARAGOZA SUR		91
16	1	COLONIA ANA		432
17	104	COLONIA ANTIGUA ACEITERA		153
18	514	COLONIA ANTIGUA ZONA INDUSTRIAL MUNICIPAL		450
19	79	COLONIA AQUILES SERDAN		154
20	5	COLONIA ARENAL		277
21	128	COLONIA AVIACION		314
22	208	COLONIA BARCELONA		543
23	51	COLONIA BELLA VISTA		314
24	120	COLONIA BOCANEGRA		264
25	32	COLONIA BRAULIO FERNANDEZ AGUIRRE		220
26	599	COLONIA BUENOS AIRES		112
27	281	COLONIA BUGAMBILIAS		1548
28	388	COLONIA CALERAS DE TORREON		132
29	80	COLONIA CALERAS MARTINEZ		123
30	87	COLONIA CALERAS SOLARES		123
31	598	COLONIA CALERAS TORREON CERRIL		34
32	95	COLONIA CAMILO TORRES		154
33	185	COLONIA CAMPESTRE LA ROSITA	CAMPO DE GOLF	739
34	374	COLONIA CAMPESTRE LA ROSITA	SECTOR INTERIOR	1626
35	935	FRACCIONAMIENTO CAMPIÑAS IBERIA		669
36	936	FRACCIONAMIENTO CAMPIÑAS IBERIA	SIN URBANIZAR	318
37	916	FRACCIONAMIENTO CAMPO NUEVO ZARAGOZA		432

Handwritten signature or initials on the left margin.

TABLA DE VALORES DE USO DE SUELO DEL
MUNICIPIO DE TORREÓN COAHUILA
PARA EL EJERCICIO FISCAL 2013



TORREÓN
gentetrabajando

38	269	FRACCIONAMIENTO CAMPO NUEVO ZARAGOZA II ETAPA		432
39	969	FRACCIONAMIENTO CAMPO NUEVO ZARAGOZA III ETAPA		432
40	965	COLONIA CAÑON DEL INDIO	CERRO DE LAS NOAS	7
41	61	COLONIA CARMEN ROMANO		165
42	121	COLONIA CAROLINAS		300
43	209	COLONIA CASA BLANCA		857
44	197	CENTRO COMERCIAL CIMACO CUATRO CAMINOS	PLAZA CUATRO CAMINOS	2499
45	394	CENTRO COMERCIAL GALERIAS		2499
46	3012	FRACCIONAMIENTO CERRADA LAS PALMAS II		680
47	3024	FRACCIONAMIENTO CERRADAS ESMERALDA		396
48	3070	FRACCIONAMIENTO CERRADAS VILLAS DIAMANTE		491
49	143	COLONIA CERRO CALERAS DE LA LAGUNA		43
50	78	COLONIA CERRO DE LA CRUZ		154
51	999	COLONIA CERRO DE LAS NOAS		46
52	908	FRACCIONAMIENTO CHAPULTEPEC		432
53	112	FRACCIONAMIENTO CIUDAD INDUSTRIAL		350
54	318	FRACCIONAMIENTO CIUDAD NAZAS		432
55	333	FRACCIONAMIENTO CIUDAD NAZAS	EN BREÑA	139
56	725	FRACCIONAMIENTO CIUDAD NAZAS	POLIGONO 6	400
57	186	FRACCIONAMIENTO CLUB CAMPESTRE MONTEBELLO	EN DESARROLLO	694
58	229	FRACCIONAMIENTO CLUB CAMPESTRE MONTEBELLO	CAMPO DE GOLF	739
59	227	FRACCIONAMIENTO CLUB CAMPESTRE MONTEBELLO	FRENTE AL CAMPO	2080
60	228	FRACCIONAMIENTO CLUB CAMPESTRE MONTEBELLO	SECTOR INTERIOR	1744
61	267	CLUB SAN ISIDRO	EN SAN ISIDRO	1005
62	268	CLUB SAN ISIDRO	EN HACIENDA EL ROSARIO	739
63	108	COLONIA COMPRESORA		145
64	925	FRACCIONAMIENTO CONDOMINIO PUNTO DIAMANTE		650
65	287	FRACCIONAMIENTO COUNTRY FRONDOSO		1071
66	9	COLONIA CUAUHEMOC		198
67	153	COLONIA DEL PARQUE		266
68	619	COLONIA DIANA MARIA GALINDO		133
69	60	COLONIA DIVISION DEL NORTE		165
70	88	COLONIA DURANGUEÑA		154
71	33	COLONIA EDUARDO GUERRA		321
72	534	EJIDO ALBIA	AREA URBANA	87
73	567	EJIDO ALBIA	AREA PARCELADA	30
74	398	EJIDO ANA	AREA URBANA	62
75	538	EJIDO ANA	AREA PARCELADA	29
76	293	EJIDO EL AGUILA	AREA PARCELADA	60

[Handwritten signature]

TABLA DE VALORES DE USO DE SUELO DEL
MUNICIPIO DE TORREÓN COAHUILA
PARA EL EJERCICIO FISCAL 2013



TORREÓN
gentetrabajando

77	358	EJIDO EL AGUILA	AREA URBANA	101
78	562	EJIDO EL CAPRICHIO	AREA PARCELADA	29
79	775	EJIDO EL PACIFICO	AREA URBANA	65
80	119	EJIDO EL PACIFICO	AREA PARCELADA	30
81	542	EJIDO EL PERU	AREA URBANA	65
82	573	EJIDO EL PERU	AREA PARCELADA	29
83	584	EJIDO EL RANCHITO	AREA PARCELADA	30
84	556	EJIDO EL RANCHITO	AREA URBANA	49
85	552	EJIDO EL TAJITO	AREA URBANA	111
86	582	EJIDO EL TAJITO	AREA PARCELADA	79
87	572	EJIDO FLORES MAGON	AREA PARCELADA	29
88	539	EJIDO FLORES MAGON	AREA URBANA	44
89	256	EJIDO IGNACIO ALLENDE	AREA URBANA	87
90	557	EJIDO IGNACIO ALLENDE	AREA PARCELADA	40
91	568	EJIDO LA CONCHA	AREA PARCELADA	30
92	535	EJIDO LA CONCHA	AREA URBANA	57
93	554	EJIDO LA CONCHITA ROJA	AREA URBANA	60
94	583	EJIDO LA CONCHITA ROJA	AREA PARCELADA	30
95	575	EJIDO LA FE	AREA URBANA	73
96	576	EJIDO LA FE	AREA PARCELADA	44
97	144	EJIDO LA JOYA	AREA URBANA	103
98	558	EJIDO LA JOYA	AREA PARCELADA	30
99	376	EJIDO LA LIBERTAD	AREA URBANA	64
100	548	EJIDO LA LIBERTAD	AREA PARCELADA	40
101	50	EJIDO LA MERCED	AREA URBANA	129
102	604	EJIDO LA MERCED	AREA PARCELADA	116
103	543	EJIDO LA PALMA	AREA URBANA	60
104	574	EJIDO LA PALMA	AREA PARCELADA	29
105	766	EJIDO LA PARTIDA	AREA URBANA	59
106	767	EJIDO LA PARTIDA	AREA PARCELADA	29
107	546	EJIDO LA PAZ	AREA URBANA	57
108	577	EJIDO LA PAZ	AREA PARCELADA	44
109	565	EJIDO LA PERLA	AREA PARCELADA	30
110	532	EJIDO LA PERLA	AREA URBANA	57
111	564	EJIDO LA ROSITA	AREA PARCELADA	30
112	529	EJIDO LA ROSITA	AREA URBANA	60
113	163	EJIDO LA UNION	AREA URBANA	64
114	386	EJIDO LA UNION	AREA PARCELADA	45
115	758	EJIDO LOS ARENALES	AREA URBANA	59

[Handwritten signature]

TABLA DE VALORES DE USO DE SUELO DEL
MUNICIPIO DE TORREÓN COAHUILA
PARA EL EJERCICIO FISCAL 2013



TORREÓN
gentetrabajando

116	759	EJIDO LOS ARENALES		AREA PARCELADA	30
117	389	EJIDO LOS RODRIGUEZ			163
118	569	EJIDO PASO DEL AGUILA		AREA PARCEFI ADA	30
119	536	EJIDO PASO DEL AGUILA		AREA URBANA	57
120	533	EJIDO RANCHO ALEGRE		AREA URBANA	57
121	566	EJIDO RANCHO ALEGRE		AREA PARCELADA	30
122	578	EJIDO SAN AGUSTIN		AREA PARCELADA	60
123	547	EJIDO SAN AGUSTIN		AREA URBANA	73
124	553	EJIDO SAN ANTONIO DE LOS BRAVOS		AREA URBANA	111
125	566	EJIDO SAN ANTONIO DE LOS BRAVOS		AREA PARCELADA	101
126	768	EJIDO SAN ESTEBAN		AREA URBANA	59
127	769	EJIDO SAN ESTEBAN		AREA PARCELADA	30
128	549	EJIDO SAN LUIS		AREA URBANA	73
129	579	EJIDO SAN LUIS		AREA PARCELADA	30
130	544	EJIDO SANTA FE		AREA URBANA	73
131	545	EJIDO SANTA FE		AREA PARCELADA	35
132	377	EJIDO ZARAGOZA			112
133	3020	FRACCIONAMIENTO EL CAMPANARIO			440
134	126	FRACCIONAMIENTO EL CAPRICH0			103
135	109	FRACCIONAMIENTO EL FRESNO			1247
136	235	FRACCIONAMIENTO EL MAGISTERIO			431
137	72	FRACCIONAMIENTO EL OASIS			550
138	191	FRACCIONAMIENTO EL PEDREGAL			432
139	183	COLONIA EL PENSADOR			95
140	639	COLONIA EL SECRETO			582
141	28	COLONIA EL TAJITO			414
142	129	COLONIA ELSA HERNANDEZ DE DE LAS FUENTES			264
143	237	COLONIA EMILIANO ZAPATA			161
144	900	ERIAZO			1
145	24	ERIAZO FLOR DE JIMULCO			2
146	3	COLONIA ESPARZA			277
147	115	COLONIA ESTRELLA			929
148	7	COLONIA EUGENIO AGUIRRE BENAVIDES			264
149	245	COLONIA EX-HACIENDA LA MERCED			227
150	3006	FRACCIONAMIENTO EXHACIENDA LA PERLA			411
151	3029	FRACCIONAMIENTO EXHACIENDA LA PERLA 2A ETAPA			403
152	3060	FRACCIONAMIENTO EXHACIENDA LA PERLA 3A ETAPA			411
153	58	COLONIA EX-HACIENDA LOS ANGELES			479
154	139	COLONIA FELIPE ANGELES			194

B. M. A.

91

TABLA DE VALORES DE USO DE SUELO DEL
MUNICIPIO DE TORREÓN COAHUILA
PARA EL EJERCICIO FISCAL 2013



TORREÓN
gentetrabajando

155	391	COLONIA FERROPUERTO			258
156	134	COLONIA FIDEL VELAZQUEZ			350
157	213	COLONIA FLORIDA BLANCA			786
158	55	COLONIA FOVISSTE LA ROSITA			497
159	214	COLONIA FOVISSTE LOS ANGELES			432
160	595	FRACCIONAMIENTO AEROPUERTO			721
161	555	FRACCIONAMIENTO ALLENDE			432
162	793	FRACCIONAMIENTO AMPLIACION EL FRESNO			1134
163	635	FRACCIONAMIENTO AMPLIACION ROVIROSA WADE			451
164	609	FRACCIONAMIENTO ANGELES RESIDENCIAL			857
165	280	FRACCIONAMIENTO ANNA			451
166	317	FRACCIONAMIENTO AVIACION SAN IGNACIO			381
167	241	FRACCIONAMIENTO BRITANIA			483
168	3115	FRACCIONAMIENTO CAMINO REAL			324
169	899	FRACCIONAMIENTO CAMPESTRE SAN ARMANDO			907
170	563	FRACCIONAMIENTO CIPRESES			927
171	222	FRACCIONAMIENTO CLUB DE GOLF LOS AZULEJOS		CAMPO DE GOLF	739
172	223	FRACCIONAMIENTO CLUB DE GOLF LOS AZULEJOS		FRENTE AL CAMPO	1904
173	224	FRACCIONAMIENTO CLUB DE GOLF LOS AZULEJOS		SECTOR INTERIOR	1237
174	225	FRACCIONAMIENTO CLUB DE GOLF LOS AZULEJOS		SIN URBANIZAR	619
175	634	FRACCIONAMIENTO EL KIOSCO			489
176	20	FRACCIONAMIENTO EL ROBLE			348
177	40	FRACCIONAMIENTO EX-HACIENDA LA JOYA			432
178	3103	FRACCIONAMIENTO EL CASTAÑO			410
179	200	FRACCIONAMIENTO FRONDOSO			1144
180	148	FRACCIONAMIENTO HACIENDA ORIENTE			522
181	608	FRACCIONAMIENTO HORIZONTE			432
182	145	FRACCIONAMIENTO INDUSTRIAL LAJAT			450
183	332	FRACCIONAMIENTO INDUSTRIAL LAJAT		SIN URBANIZAR	136
184	519	FRACCIONAMIENTO JARDINES LAS ETNIAS			515
185	3043	FRACCIONAMIENTO JOYAS DEL BOSQUE			423
186	316	FRACCIONAMIENTO JUNTO A FERROPUERTOS			64
187	942	FRACCIONAMIENTO LA AMISTAD			524
188	948	FRACCIONAMIENTO LA AMISTAD		SIN URBANIZAR	130
189	3013	FRACCIONAMIENTO LA CIENEGA			915
190	62	FRACCIONAMIENTO LA MERCED			277
191	3010	FRACCIONAMIENTO LA PAZ			429
192	3084	FRACCIONAMIENTO LA PAZ		SIN URBANIZAR	215
193	3089	FRACCIONAMIENTO LAGOS PRIMERA ETAPA			483

[Handwritten signature]

TABLA DE VALORES DE USO DE SUELO DEL
MUNICIPIO DE TORREÓN COAHUILA
PARA EL EJERCICIO FISCAL 2013



TORREÓN
gentetrabajando

194	3041	FRACCIONAMIENTO LAS LOMAS			516
195	154	FRACCIONAMIENTO LATINOAMERICANO II			259
196	71	FRACCIONAMIENTO LATINOAMERICANO			298
197	3027	FRACCIONAMIENTO LOMAS DE LAS ETNIAS			516
198	790	FRACCIONAMIENTO LOS LAURELES			451
199	265	FRACCIONAMIENTO LOS PORTALES			542
200	354	FRACCIONAMIENTO MAYRAN			283
201	198	FRACCIONAMIENTO MONTE REAL			472
202	251	FRACCIONAMIENTO OBISPADO			432
203	361	FRACCIONAMIENTO QUINTAS CAMPESTRE			907
204	776	FRACCIONAMIENTO QUINTAS LAGUNA			603
205	264	FRACCIONAMIENTO QUINTAS LAGUNA II ETAPA			603
206	944	FRACCIONAMIENTO QUINTAS LAGUNA III ETAPA			603
207	8	FRACCIONAMIENTO REAL DEL NOGALAR			495
208	3051	FRACCIONAMIENTO REAL DEL NOGALAR		SIN URBANIZAR	149
209	3038	FRACCIONAMIENTO REAL DEL SOL II			411
210	626	FRACCIONAMIENTO RESIDENCIAL DEL NAZAS			470
211	152	FRACCIONAMIENTO RESIDENCIAL DEL NORTE			388
212	3001	FRACCIONAMIENTO RESIDENCIAL DEL NORTE			411
213	147	FRACCIONAMIENTO RESIDENCIAL DEL VALLE			515
214	368	FRACCIONAMIENTO RESIDENCIAL HACIENDA EL ROSARIO			907
215	601	FRACCIONAMIENTO RESIDENCIAL HACIENDA EL ROSARIO - SIN URBANIZAR			411
216	588	FRACCIONAMIENTO RESIDENCIAL IBERO			763
217	63	FRACCIONAMIENTO RESIDENCIAL LA HACIENDA			509
218	382	FRACCIONAMIENTO RESIDENCIAL LOS FRESNOS			1150
219	67	FRACCIONAMIENTO RESIDENCIAL TECNOLOGICO			750
220	478	FRACCIONAMIENTO RESIDENCIAL VICTORIA			432
221	64	FRACCIONAMIENTO RINCON DE LA HACIENDA			432
222	248	FRACCIONAMIENTO RINCON DE LA MERCED			432
223	989	FRACCIONAMIENTO RINCON DE LA MERCED		SIN URBANIZAR	432
224	57	FRACCIONAMIENTO RINCON DE LA ROSITA			1025
225	262	FRACCIONAMIENTO RINCON SAN JOSE			432
226	73	FRACCIONAMIENTO ROMA			680
227	3032	FRACCIONAMIENTO SAN AGUSTIN 1ERA ETAPA			153
228	3033	FRACCIONAMIENTO SAN AGUSTIN 2DA. ETAPA			153
229	929	FRACCIONAMIENTO SAN ARMANDO SEGUNDA ETAPA			794
230	111	FRACCIONAMIENTO SAN LUCIANO			1150
231	149	FRACCIONAMIENTO SANTA ANITA			846
232	160	FRACCIONAMIENTO SANTA BARBARA			927

R. J. J.

TABLA DE VALORES DE USO DE SUELO DEL
MUNICIPIO DE TORREÓN COAHUILA
PARA EL EJERCICIO FISCAL 2013



TORREÓN
gentetrabajando

233	273	FRACCIONAMIENTO SANTA BARBARA		SIN URBANIZAR	262
234	150	FRACCIONAMIENTO SANTA ELENA			802
235	364	FRACCIONAMIENTO SANTA FE			580
236	255	FRACCIONAMIENTO SATELITE DE LA LAGUNA			348
237	74	FRACCIONAMIENTO SECCION 38			545
238	216	FRACCIONAMIENTO VILLA LA MERCED			298
239	26	FRACCIONAMIENTO VILLA SAN ISIDRO			903
240	68	FRACCIONAMIENTO VILLAS DE LA HACIENDA			550
241	161	FRACCIONAMIENTO VILLAS DEL VALLE			515
242	207	FRACCIONAMIENTO VILLAS RESIDENCIALES			857
243	234	FRACCIONAMIENTO ZARAGOZA			156
244	103	COLONIA FRANCISCO I. MADERO			123
245	6	COLONIA FRANCISCO VILLA			204
246	41	COLONIA FUENTES DEL SUR			515
247	21	COLONIA GRANJAS SAN ISIDRO			2062
248	254	COLONIA GUADALUPE PONIENTE			123
249	141	COLONIA GUSTAVO DIAZ ORDAZ			194
250	3048	FRACCIONAMIENTO HACIENDA LA NORIA			432
251	3078	FRACCIONAMIENTO HACIENDA SANTA MARIA			432
252	90	COLONIA HIDALGO			161
253	37	COLONIA HOGARES FERROCARRILEROS			414
254	987	HUERTOS			4
255	236	COLONIA IGNACIO ALLENDE			124
256	19	COLONIA INFONAVIT ALAMEDAS			432
257	188	COLONIA J. LUZ TORRES			106
258	16	COLONIA JACARANDAS			384
259	22	COLONIA JACARANDAS SEGUNDA SECCION			432
260	85	COLONIA JACOBO MEYER			123
261	3116	FRACCIONAMIENTO MONTOYERAS			57
262	36	FRACCIONAMIENTO JARDINES DE CALIFORNIA			619
263	3081	FRACCIONAMIENTO JARDINES DEL SOL			483
264	3120	FRACCIONAMIENTO JARDINES DEL SOL II			483
265	203	FRACCIONAMIENTO JARDINES REFORMA			581
266	3003	FRACCIONAMIENTO JARDINES UNIVERSIDAD			449
267	35	COLONIA JESUS MARIA DEL BOSQUE			208
268	259	COLONIA JOSE DE LAS FUENTES			154
269	94	COLONIA JOSE R. MIJARES			154
270	187	FRACCIONAMIENTO JOYAS DE TORREON			451
271	3007	FRACCIONAMIENTO JOYAS DEL DESIERTO			503

Handwritten signature or initials on the left margin.

TABLA DE VALORES DE USO DE SUELO DEL
MUNICIPIO DE TORREÓN COAHUILA
PARA EL EJERCICIO FISCAL 2013



TORREÓN
gentetrabajando

272	3026	FRACCIONAMIENTO JOYAS DEL DESIERTO ETAPA IV		503
273	3015	FRACCIONAMIENTO JOYAS DEL DESIERTO III		503
274	170	FRACCIONAMIENTO JOYAS DEL ORIENTE		432
275	142	FRACCIONAMIENTO LA AMISTAD		194
276	3042	COLONIA LA ARBOLEDA		672
277	792	FRACCIONAMIENTO LA CAPILLA		784
278	91	COLONIA LA CONSTANCIA		164
279	607	FRACCIONAMIENTO LA CORTINA		364
280	48	COLONIA LA DALIA		325
281	102	COLONIA LA FE		161
282	42	COLONIA LA FUENTE		529
283	243	COLONIA LA GLORIA		161
284	205	FRACCIONAMIENTO LA HACIENDA		449
285	3122	FRACCIONAMIENTO LA JOYA SIN URBANIZAR		150
286	193	FRACCIONAMIENTO LA JOYA		432
287	250	COLONIA LA MERCED		164
288	135	COLONIA LA MINA		364
289	285	FRACCIONAMIENTO LA MURALLA		469
290	909	FRACCIONAMIENTO LA PERLA		412
291	211	COLONIA LA ROSA		757
292	253	COLONIA LA UNION		154
293	625	COLONIA LAGUNA NORTE / SUR		179
294	158	COLONIA LAS ARBOLEDAS		323
295	3059	FRACCIONAMIENTO LAS AVES		432
296	3096	FRACCIONAMIENTO LAS AVES II		432
297	3113	FRACCIONAMIENTO LAS AVES III		432
298	593	COLONIA LAS BRISAS		204
299	3062	COLONIA LAS ESRELLAS		57
300	66	COLONIA LAS FLORES		277
301	380	COLONIA LAS ISABELES		1144
302	52	COLONIA LAS JULIETAS		250
303	44	COLONIA LAS LUISAS		204
304	12	COLONIA LAS MARGARITAS		929
305	125	COLONIA LAS MERCEDES POPULAR		103
306	212	FRACCIONAMIENTO LAS MISIONES		676
307	260	COLONIA LAS NOAS		123
308	201	FRACCIONAMIENTO LAS QUINTAS		825
309	272	FRACCIONAMIENTO LAS QUINTAS	SIN URBANIZAR	248
310	131	FRACCIONAMIENTO LAS TORRES		472

Nota

TABLA DE VALORES DE USO DE SUELO DEL
MUNICIPIO DE TORREÓN COAHUILA
PARA EL EJERCICIO FISCAL 2013



TORREÓN
gentetrabajando

311	45	COLONIA LAZARO CARDENAS			204
312	89	COLONIA LIBERTAD			164
313	3002	FRACCIONAMIENTO LOMA REAL			430
314	3050	FRACCIONAMIENTO LOMA REAL II			430
315	215	COLONIA LOPEZ MERCADO			220
316	3036	FRACCIONAMIENTO LOS ALEBRIJES RESIDENCIAL			537
317	13	COLONIA LOS ANGELES			1505
318	559	FRACCIONAMIENTO LOS ANGELES RESIDENCIAL			895
319	151	FRACCIONAMIENTO LOS CEDROS			543
320	3099	FRACCIONAMIENTO LOS MONASTERIOS II ETAPA			432
321	3080	FRACCIONAMIENTO LOS MONASTERIOS			432
322	202	FRACCIONAMIENTO LOS NOGALES			576
323	159	FRACCIONAMIENTO LOS PERIODISTAS			221
324	3040	FRACCIONAMIENTO LOS PORTONES RESIDENCIAL II ETAPA			411
325	3072	FRACCIONAMIENTO LOS PORTONES RESIDENCIAL III ETAPA			411
326	387	FRACCIONAMIENTO LOS SAUCES			298
327	238	FRACCIONAMIENTO LOS VIÑEDOS			1036
328	985	FRACCIONAMIENTO LOS VIÑEDOS		SIN URBANIZAR	311
329	39	COLONIA LUCIO BLANCO			306
330	158	COLONIA LUCIO CABAÑAS Y NUEVA CORONA			164
331	107	COLONIALUIS ECHEVERRIA			308
332	76	COLONIA MAGLOVIO HERRERA			204
333	3021	COLONIA MAFER			206
334	116	COLONIA MAGDALENAS			344
335	247	COLONIA MAGISTERIO			432
336	675	FRACCIONAMIENTO MAGISTERIO-IBEROAMERICANO			552
337	3025	COLONIA MARIA MERCADO DE LOPEZ SANCHEZ			260
338	86	COLONIA MARTINEZ ADAME			246
339	30	METALURGICA			164
340	34	COLONIA MIGUEL ALEMAN			264
341	130	COLONIA MIGUEL DE LA MADRID			264
342	119	COLONIA MOCTEZUMA			264
343	2	COLONIA MODERNA			412
344	93	COLONIA MORELOS			154
345	384	MOTORES JOHN DEERE			138
346	233	COLONIA NARCISO MENDOZA			211
347	114	COLONIA NAVARRO			935
348	249	COLONIA NAZARIO ORTIZ GARZA			263
349	106	COLONIA NUEVA AURORA			395

Handwritten signature or initials on the left margin.

TABLA DE VALORES DE USO DE SUELO DEL
MUNICIPIO DE TORREÓN COAHUILA
PARA EL EJERCICIO FISCAL 2013



TORREÓN
gentetrabajando

350	132	COLONIA NUEVA CALIFORNIA		357
351	917	COLONIA NUEVA CREACION		133
352	232	COLONIA NUEVA LAGUNA		164
353	14	COLONIA NUEVA LOS ANGELES		884
354	53	COLONIA NUEVA MERCED		200
355	77	COLONIA NUEVA ROSITA		264
356	29	COLONIA NUEVA SAN ISIDRO		929
357	101	COLONIA NUEVO MEXICO		154
358	204	COLONIA NUEVO TORREON		620
359	3049	COLONIA NUEVO ZARAGOZA II		412
360	140	COLONIA OSCAR FLORES TAPIA		154
361	589	FRACCIONAMIENTO PALMA REAL		825
362	157	COLONIA PALMAS AEROPUERTO		289
363	27	COLONIA PALMAS SAN ISIDRO Y AMPL.		603
364	122	COLONIA PANCHO VILLA		277
365	624	PARAISO DEL NAZAS		257
366	522	PARQUE ESPAÑA		1142
367	3111	PARQUE DE INNOVACION TECNOLOGICA		258
368	3110	PARQUE PYMES TORREON		258
369	3016	PARQUE INDUSTRIAL LA AMISTAD		450
370	69	PARQUE INDUSTRIAL LAS AMERICAS		350
371	146	PARQUE INDUSTRIAL ORIENTE		450
372	165	FRACCIONAMIENTO PEDREGAL DEL VALLE		449
373	378	PEÑOLES CERRIL		0
374	3075	FRACCIONAMIENTO PERLA DEL ORIENTE		506
375	3019	FRACCIONAMIENTO PERLA DEL ORIENTE	SIN URBANIZAR	200
376	75	COLONIA PLAN DE AYALA		161
377	138	COLONIA PLAN DE SAN LUIS		221
378	379	PLANTA PEÑOLES		138
379	945	PLAZA JUMBO		813
380	92	COLONIA POLVORERA		154
381	220	COLONIA PONDEROSA		154
382	242	COLONIA PRADOS DEL ORIENTE		284
383	526	PREDIO AEROPUERTO MIELERAS		12
384	527	PREDIO EL AMPARO		146
385	96	COLONIA PRIMERA RINCÓNADA		154
386	99	COLONIA PRIMERO DE MAYO		153
387	65	COLONIA PROVITEC		406
388	926	FRACCIONAMIENTO PUERTA REAL		525

Handwritten signature or initials on the left margin.

TABLA DE VALORES DE USO DE SUELO DEL
MUNICIPIO DE TORREÓN COAHUILA
PARA EL EJERCICIO FISCAL 2013



TORREÓN
gentetrabajando

389	162	COLONIA QUINTAS LA MERCED		498
390	3022	FRACCIONAMIENTO QUINTAS ANNA		503
391	3005	FRACCIONAMIENTO QUINTAS DEL DESIERTO		436
392	176	FRACCIONAMIENTO QUINTAS DEL NAZAS		471
393	791	FRACCIONAMIENTO QUINTAS IBERO II ETAPA		825
394	177	FRACCIONAMIENTO QUINTAS ISABELA		1026
395	3071	FRACCIONAMIENTO QUINTAS LA PERLA		506
396	3076	FRACCIONAMIENTO QUINTAS LOS NOGALES		432
397	171	FRACCIONAMIENTO QUINTAS SAN ANTONIO		432
398	294	FRACCIONAMIENTO QUINTAS SAN ISIDRO		872
399	616	RASTRO MUNICIPAL		105
400	3017	FRACCIONAMIENTO REAL DEL SOL		411
401	299	FRACCIONAMIENTO REAL SAN AGUSTIN		448
402	3039	FRACCIONAMIENTO RECINTOS VILLA UNIVERSIDAD		503
403	172	RESIDENCIAL CUMBRES		1230
404	385	RESIDENCIAL DEL NORTE		282
405	528	RESIDENCIAL DEL NORTE	LINDAVISTA RESIDENCIAL	400
406	967	RESIDENCIAL GALERIAS		1150
407	194	RESIDENCIAL LAS ETNIAS		449
408	286	RESIDENCIAL LAS TROJES		1036
409	3083	RESIDENCIAL LAS TROJES IV ETAPA		1036
410	3121	RESIDENCIAL LAS TROJES V ETAPA		1000
411	230	RESIDENCIAL LAS VILLAS		1744
412	3031	RESIDENCIAL LAS VILLAS IX		1744
413	3053	RESIDENCIAL LAS VILLAS X		1744
414	3052	RESIDENCIAL LAS VILLAS XI		1744
415	3065	RESIDENCIAL LAS VILLAS XII		1744
416	3077	RESIDENCIAL LAS VILLAS XIII		1744
417	3092	RESIDENCIAL LAS VILLAS ETAPA XIV		1152
418	3093	RESIDENCIAL LAS VILLAS ETAPA XV		1152
419	3119	RESIDENCIAL LAS VILLAS SIN URBANIZAR		800
420	3074	RESIDENCIAL LOS NARANJOS		432
421	3014	RESIDENCIAL LOS PORTONES		411
422	3066	RESIDENCIAL SANTIAGO		516
423	178	RESIDENCIAL SAULO		654
424	263	RESIDENCIAL SENDEROS		872
425	295	RESIDENCIAL SENDEROS	SIN URBANIZAR	261
426	946	RESIDENCIAL SENDEROS SEGUNDA ETAPA		1036
427	257	COLONIA RICARDO FLORES MAGON		154

Handwritten signature or mark on the left margin.

TABLA DE VALORES DE USO DE SUELO DEL
MUNICIPIO DE TORREÓN COAHUILA
PARA EL EJERCICIO FISCAL 2013



TORREÓN
gentetrabajando

428	990	RIEGO		2
429	796	COLONIA RINCON AURORA		857
430	3064	FRACCIONAMIENTO RINCON DE LA JOYA		411
431	182	FRACCIONAMIENTO RINCON DE LAS NOAS		432
432	3058	FRACCIONAMIENTO RINCON DE LAS TROJES		876
433	189	FRACCIONAMIENTO RINCON DE LOS NOGALES		432
434	3085	FRACCIONAMIENTO RINCON DEL BOSQUE		112
435	297	FRACCIONAMIENTO RINCON DEL DESIERTO		669
436	174	FRACCIONAMIENTO RINCON DEL PEDREGAL		432
437	179	FRACCIONAMIENTO RINCON DEL VALLE		432
438	3057	FRACCIONAMIENTO RINCON LAS ETNIAS		516
439	173	FRACCIONAMIENTO RINCON SAN ANGEL		1154
440	795	FRACCIONAMIENTO RINCON SAN SALVADOR		430
441	180	COLONIA ROCIO VILLARREAL		264
442	991	ROTACION		1
443	336	ROVIROSA VILLA CALIFORNIA		303
444	15	COLONIA ROVIROSA WADE		451
445	127	COLONIA SALVADOR ALLENDE		264
446	133	COLONIA SAN ANTONIO		161
447	169	COLONIA SAN ARMANDO		135
448	84	COLONIA SAN CARLOS		169
449	322	FRACCIONAMIENTO SAN DIEGO		471
450	3023	COLONIA SAN EDUARDO		411
451	155	COLONIA SAN FELIPE		345
452	25	COLONIA SAN ISIDRO		1548
453	210	FRACCIONAMIENTO SAN JERONIMO		497
454	83	COLONIA SAN JOAQUIN		164
455	123	COLONIA SAN MARCOS		277
456	3054	FRACCIONAMIENTO SAN MARINO		927
457	3086	FRACCIONAMIENTO SANTA BARBARA		432
458	117	COLONIA SANTA MARIA		277
459	927	FRACCIONAMIENTO SANTA SOFIA		432
460	3009	FRACCIONAMIENTO SANTA SOFIA	SIN URBANIZAR	218
461	46	COLONIA SANTIAGO RAMIREZ		161
462	221	SECTOR COMERCIAL ABASTOS		907
463	97	COLONIA SEGUNDA RINCONADA		154
464	986	COLONIA SIERRA DE LAS NOAS		3
465	910	COLONIA SIGLO XX		264
466	184	FRACCIONAMIENTO SOL DE ORIENTE		432

Handwritten signature or initials on the left margin.

TABLA DE VALORES DE USO DE SUELO DEL
MUNICIPIO DE TORREÓN COAHUILA
PARA EL EJERCICIO FISCAL 2013



TORREÓN
gentetrabajando

467	276	FRACCIONAMIENTO SOL DE ORIENTE II ETAPA		432
468	277	FRACCIONAMIENTO SOL DE ORIENTE III		432
469	124	COLONIA TIERRA Y LIBERTAD		277
470	789	COLONIA TORREON 2000		428
471	337	COLONIA TORREON JARDIN ZONA - 1	BLVD. REV. - LAGUNA SUR A SICOMOROS - LUCIO BCO.	1548
472	338	COLONIA TORREON JARDIN ZONA - 2	BLVD. REV. - CENTRAL A SICOMOROS - CAMP. LA RTA	1231
473	339	COLONIA TORREON JARDIN ZONA - 3	LAGUNA SUR - CIPRESAS A LUCIO BCO. - CAMP. LA RTA.	921
474	240	COLONIA TORREON JARDIN ZONA COLECTOR	CALLE DEL ANGEL A CARCAMO	113
475	55	COLONIA TORREON RESIDENCIAL		604
476	298	COLONIA TORREON RESIDENCIAL	LOS ANGELES	728
477	98	COLONIA TORREON Y ANEXAS		161
478	246	FRACCIONAMIENTO UNIVERSIDAD		221
479	627	FRACCIONAMIENTO VALLE DEL NAZAS		471
480	43	COLONIA VALLE DORADO		414
481	70	COLONIA VALLE ORIENTE		237
482	206	COLONIA VALLE REVOLUCION		381
483	136	COLONIA VALLE VERDE		381
484	363	FRACCIONAMIENTO VALLECILLOS		65
485	602	FRACCIONAMIENTO VALLECILLOS	CENTRO DE POBLACION	77
486	219	COLONIA VEINTE DE NOVIEMBRE		258
487	231	COLONIA VEINTIOCHO DE ABRIL		277
488	105	COLONIA VENCEDORA		414
489	3069	FRACCIONAMIENTO VEREDAS DE LA JOYA		432
490	31	COLONIA VICENTE GUERRERO		220
491	81	COLONIA VICTORIA		132
492	217	COLONIA VILLA CALIFORNIA		357
493	110	COLONIA VILLA FLORIDA		367
494	17	COLONIA VILLA JACARANDAS		414
495	11	COLONIA VILLA JARDIN		929
496	3063	FRACCIONAMIENTO VILLA LOS PINOS		825
497	4	COLONIA VILLA NUEVA		323
498	3061	FRACCIONAMIENTO VILLA ROMANA		907
499	3112	FRACCIONAMIENTO VILLAS CENTENARIO II		432
500	3082	FRACCIONAMIENTO VILLAS CENTENARIO		432
501	938	FRACCIONAMIENTO VILLAS DE LA HUERTA		411
502	637	FRACCIONAMIENTO VILLAS DE LA JOYA		432
503	918	FRACCIONAMIENTO VILLAS DE LAS PERLAS		506
504	919	FRACCIONAMIENTO VILLAS DE LAS PERLAS	AREA DE RESERVA (SIN URBANIZAR)	152
505	3030	FRACCIONAMIENTO VILLAS DE LAS PERLAS 2A ETAPA		506

Handwritten signature or initials on the left margin.

TABLA DE VALORES DE USO DE SUELO DEL
MUNICIPIO DE TORREÓN COAHUILA
PARA EL EJERCICIO FISCAL 2013



TORREÓN
gentetrabajando

506	937	FRACCIONAMIENTO VILLAS DEL BOSQUE			411
507	949	FRACCIONAMIENTO VILLAS DEL ORIENTE			432
508	3011	FRACCIONAMIENTO VILLAS DEL RENACIMIENTO			817
509	3028	FRACCIONAMIENTO VILLAS DEL RENACIMIENTO 4A ETAPA			817
510	3073	FRACCIONAMIENTO VILLAS DEL RENACIMIENTO 3A ETAPA			449
511	3004	FRACCIONAMIENTO VILLAS DEL SOL			763
512	175	FRACCIONAMIENTO VILLAS IBERO			1626
513	291	COLONIA VILLAS LA ROSITA			550
514	367	FRACCIONAMIENTO VILLAS LAS MARGARITAS			432
515	239	COLONIA VILLAS SALTILLO 400			411
516	3068	FRACCIONAMIENTO VILLAS SAN AGUSTIN			432
517	181	FRACCIONAMIENTO VILLAS SAN JOSE			927
518	665	FRACCIONAMIENTO VILLAS SANTORINI			411
519	3037	FRACCIONAMIENTO VILLAS UNIIVERSIDAD ORIENTE			432
520	326	FRACCIONAMIENTO VILLAS UNIVERSIDAD			411
521	3006	FRACCIONAMIENTO VILLAS UNIVERSIDAD 3a ETAPA			432
522	947	FRACCIONAMIENTO VILLAS UNIVERSIDAD II			411
523	3056	FRACCIONAMIENTO VILLAS UNIVERSIDAD ORIENTE ETAPA II			411
524	3067	FRACCIONAMIENTO VILLAS UNIVERSIDAD ORIENTE ETAPA III			411
525	3019	FRACCIONAMIENTO VILLAS ZARAGOZA			411
526	939	FRACCIONAMIENTO VIÑEDOS DE LA JOYA			411
527	3055	FRACCIONAMIENTO VIÑEDOS DE LA VEGA			410
528	3100	FRACCIONAMIENTO VILLAS DE SAN ANGEL			507
529	228	COLONIA VIRREYES			129
530	218	COLONIA VISTA ALEGRE			129
531	49	COLONIA VISTA HERMOSA			1659
532	319	WALL MART			169
533	100	COLONIA ZACATECAS			111
534	195	COLONIA ZARAGOZA NORTE/SUR			
535	988	ZONA DE RESTAURACION		CERRO DE LAS NOAS	9

ata



VIALIDADES



TORREÓN
dentetrabajando



TABLA DE VALORES DE VIALIDADES
DEL MUNICIPIO DE TORREÓN COAHUILA
PARA EL EJERCICIO FISCAL 2013



TORREÓN
gentetrabajando

NO.	CLAVE	VIALIDAD	DE	A	VALOR 2013
1	199	ANTIGUA CARRETERA A SAN PEDRO	PERIFERICO RAUL LOPEZ SANCHEZ	EJIDO ANA	166
2	261	ANTIGUA CARRETERA A SAN PEDRO	EJIDO ANA	AUTOPISTA TORREON SAN PEDRO	110
3	275	AUTOPISTA TORREON - SAN PEDRO	POBLADO LA CONCHA	EJIDO ALBIA	146
4	524	AUTOPISTA TORREON - SAN PEDRO	BOULEVARD INDEPENDENCIA	BOULEVARD CENTENARIO	411
5	525	AUTOPISTA TORREON - SAN PEDRO	BOULEVARD CENTENARIO	POBLADO LA CONCHA	235
6	530	AVENIDA 6 DE OCTUBRE	BOULEVARD INDEPENDENCIA	CALZADA CUAUHEMOC	735
7	531	AVENIDA 6 DE OCTUBRE	CALZADA CUAUHEMOC	CALZADA DIAGONAL AGUILA NACIONAL	591
8	550	AVENIDA ARTES GRAFICAS	BOULEVARD INDEPENDENCIA	CALZADA CUAUHEMOC	591
9	551	AVENIDA ARTES GRAFICAS	CALZADA CUAUHEMOC	CALZADA DIAGONAL AGUILA NACIONAL	541
10	420	AVENIDA BENITO JUAREZ	AVENIDA MIGUEL HIDALGO Y COSTILLA	CALLE CINCO DE MAYO	1647
11	421	AVENIDA BENITO JUAREZ	CALLE CINCO DE MAYO	CALLE MANUEL ACUÑA	3138
12	422	AVENIDA BENITO JUAREZ	CALLE MANUEL ACUÑA	CALLE BLANCO	2721
13	423	AVENIDA BENITO JUAREZ	CALLE BLANCO	CALLE ANACLETO FALCON	1824
14	424	AVENIDA BENITO JUAREZ	CALLE ANACLETO FALCON	CALLE GALEANA	2267
15	425	AVENIDA BENITO JUAREZ	CALLE GALEANA	CALLE JAVIER MINA	2103
16	426	AVENIDA BENITO JUAREZ	CALLE JAVIER MINA	CALLE IGNACIO COMONFORT	1824
17	427	AVENIDA BENITO JUAREZ	CALLE IGNACIO COMONFORT	CALLE NIÑOS HEROES	1371
18	428	AVENIDA BENITO JUAREZ	CALLE NIÑOS HEROES	CALZADA CUAUHEMOC	1259
19	429	AVENIDA BENITO JUAREZ	CALZADA CUAUHEMOC	BOULEVARD DIAGONAL REFORMA	1682
20	430	AVENIDA BENITO JUAREZ	BOULEVARD DIAGONAL REFORMA	CALZADA SALTILLO 400 (CALLE 40)	1307
21	458	AVENIDA BENITO JUAREZ	PERIFERICO RAUL LOPEZ SANCHEZ	VALLE DEL NAZAS	428
22	594	AVENIDA BENITO JUAREZ	CALZADA SALTILLO 400 (CALLE 40)	PERIFERICO RAUL LOPEZ SANCHEZ	916
23	877	AVENIDA EL SIGLO DE TORREON (CALLE 22)	BOULEVARD REVOLUCION	CALZADA DIAGONAL AGUILA NACIONAL	964
24	592	AVENIDA GARCIA GARRILLO	CALLE MARIANO LOPEZ ORTIZ (CALLE 12)	CALZADA CUAUHEMOC	591
25	590	AVENIDA GOMEZ FARIAS	BOULEVARD INDEPENDENCIA	CALZADA DIAGONAL AGUILA NACIONAL	591
26	520	AVENIDA GUADALUPE VICTORIA	BOULEVARD INDEPENDENCIA	CALZADA CUAUHEMOC	738
27	521	AVENIDA GUADALUPE VICTORIA	CALZADA CUAUHEMOC	CALZADA DIAGONAL AGUILA NACIONAL	591
28	450	AVENIDA IGNACIO ALLENDE	CALLE TORREON VIEJO	CALLE RAMOS ARIZPE	1012
29	451	AVENIDA IGNACIO ALLENDE	CALLE RAMOS ARIZPE	CALLE IGNACIO COMONFORT	1359
30	454	AVENIDA IGNACIO ALLENDE	CALLE IGNACIO COMONFORT	CALLE EUGENIO AGUIRRE BENAVIDES	1093
31	455	AVENIDA IGNACIO ALLENDE	CALLE EUGENIO AGUIRRE BENAVIDES	CALZADA CUAUHEMOC	885
32	456	AVENIDA IGNACIO ALLENDE	CALLE JUAN PABLOS (CALLE 16)	CALZADA DIAGONAL AGUILA NACIONAL	738
33	591	AVENIDA IGNACIO COMONFORT	CALLE MARIANO LOPEZ ORTIZ (CALLE 12)	CALLE MARTIRES DE RIO BLANCO	591
34	431	AVENIDA JOSE MA. MORELOS Y PAVON	CALLE TORREON VIEJO	CALLE MELCHOR MUZQUIZ	1813
35	432	AVENIDA JOSE MA. MORELOS Y PAVON	CALLE MELCHOR MUZQUIZ	CALLE VICTORIANO CEPEDA	2807
36	433	AVENIDA JOSE MA. MORELOS Y PAVON	CALLE VICTORIANO CEPEDA	CALLE GALEANA	2078

Handwritten signature or initials on the left margin.

TABLA DE VALORES DE VIALIDADES
DEL MUNICIPIO DE TORREÓN COAHUILA
PARA EL EJERCICIO FISCAL 2013



TORREÓN
gentetrabajando

37	436	AVENIDA JOSE MA. MORELOS Y PAVON	CALLE GALEANA	CALLE GONZALEZ ORTEGA	1768
38	437	AVENIDA JOSE MA. MORELOS Y PAVON	CALLE DONATO CUERRA	CALZADA CUAUHEMOC	1177
39	438	AVENIDA JOSE MA. MORELOS Y PAVON	CALLE JUAN PABLOS (CALLE 16)	CALZADA DIAGONAL AGUILA NACIONAL	885
40	500	AVENIDA JUAN ALDAMA	CALZADA CRISTOBAL COLON	CALLE GONZALEZ ORTEGA	885
41	501	AVENIDA JUAN ALDAMA	CALLE GONZALEZ ORTEGA	MARTIRES DE RIO BLANCO (CALLE 14)	738
42	502	AVENIDA JUAN ALDAMA	MARTIRES DE RIO BLANCO (CALLE 14)	DIAGONAL REFORMA	591
43	503	AVENIDA JUAN ALDAMA	CALZADA SALTILLO 400 (CALLE 40)	CALZADA RAMÓN MÉNDEZ	607
44	560	AVENIDA JUAN ALVAREZ	BOULEVARD INDEPENDENCIA	CALZADA CUAUHEMOC	587
45	561	AVENIDA JUAN ALVAREZ	CALZADA CUAUHEMOC	CALZADA DIAGONAL AGUILA NACIONAL	541
46	493	AVENIDA LA CORREGIDORA	BOULEVARD INDEPENDENCIA	CALLE GREGORIO A. GARCIA	886
47	495	AVENIDA LA CORREGIDORA	CALLE GREGORIO A. GARCIA	CALZADA DIAGONAL AGUILA NACIONAL	737
48	878	AVENIDA LA OPINION (CALLE 21)	BOULEVARD REVOLUCION	CALZADA DIAGONAL AGUILA NACIONAL	964
49	580	AVENIDA LERDO DE TEJADA	BOULEVARD INDEPENDENCIA	CALZADA CUAUHEMOC	590
50	581	AVENIDA LERDO DE TEJADA	CALZADA CUAUHEMOC	CALZADA DIAGONAL AGUILA NACIONAL	541
51	3044	AVENIDA MANUEL GOMEZ MORIN	CALZ. SALTILLO 400	BLVD. RODRIGUEZ TRIANA	1009
52	3045	AVENIDA MANUEL GOMEZ MORIN	BLVD. RODRIGUEZ TRIANA	CARRETERA A MIELERAS	626
53	460	AVENIDA MARIANO ABASOLO	CALLE MANUEL ACUÑA	CALLE BLANCO	1071
54	461	AVENIDA MARIANO ABASOLO	CALLE BLANCO	CALLE IGNACIO COMONFORT	1058
55	463	AVENIDA MARIANO ABASOLO	CALLE IGNACIO COMONFORT	CALZADA CUAUHEMOC	886
56	464	AVENIDA MARIANO ABASOLO	CALLE JUAN PABLOS (CALLE 16)	CALLE HEROICO COLEGIO MILITAR (CALLE	737
57	465	AVENIDA MARIANO ABASOLO	CALLE HEROICO COLEGIO MILITAR (CALLE	CALLE 38	676
58	570	AVENIDA MARIANO ARISTA	BOULEVARD INDEPENDENCIA	CALZADA CUAUHEMOC	590
59	571	AVENIDA MARIANO ARISTA	CALZADA CUAUHEMOC	CALZADA DIAGONAL AGUILA NACIONAL	541
60	480	AVENIDA MARIANO ESCOBEDO	BOULEVARD INDEPENDENCIA	CALZADA CRISTOBAL COLON	1033
61	481	AVENIDA MARIANO ESCOBEDO	CALZADA CRISTOBAL COLON	CALZADA CUAUHEMOC	1092
62	482	AVENIDA MARIANO ESCOBEDO	CALLE JUAN PABLOS (CALLE 16)	CALZADA DIAGONAL AGUILA NACIONAL	737
63	483	AVENIDA MARIANO ESCOBEDO	CALLE 37	CALZADA RAMÓN MÉNDEZ	607
64	440	AVENIDA MARIANO MATAMOROS	CALLE TORREON VIEJO	CALLE MELCHOR MUZQUIZ	988
65	441	AVENIDA MARIANO MATAMOROS	CALLE MELCHOR MUZQUIZ	CALLE ZARAGOZA	1531
66	442	AVENIDA MARIANO MATAMOROS	CALLE ZARAGOZA	CALLE MANUEL ACUÑA	1456
67	443	AVENIDA MARIANO MATAMOROS	CALLE MANUEL ACUÑA	CALZADA COLON	1449
68	444	AVENIDA MARIANO MATAMOROS	CALZADA COLON	CALLE GONZALEZ ORTEGA	1376
69	445	AVENIDA MARIANO MATAMOROS	CALLE DONATO GUERRA	CALLE EUGENIO AGUIRRE BENAVIDES	1178
70	446	AVENIDA MARIANO MATAMOROS	CALLE EUGENIO AGUIRRE BENAVIDES	CALZADA CUAUHEMOC	1033
71	448	AVENIDA MARIANO MATAMOROS	CALLE 38	CALZADA SALTILLO 400 (CALLE 40)	607
72	906	AVENIDA MARIANO MATAMOROS	CALLE JUAN PABLOS (CALLE 16)	CALZADA DIAGONAL AGUILA NACIONAL	1101

TABLA DE VALORES DE VIALIDADES
DEL MUNICIPIO DE TORREÓN COAHUILA
PARA EL EJERCICIO FISCAL 2013



TORREÓN
gentetrabajando

73	470	AVENIDA MELCHOR OCAMPO	BOULEVARD INDEPENDENCIA	CALLE GALEANA	819
74	471	AVENIDA MELCHOR OCAMPO	CALLE GALEANA	CALZADA CUAUHEMOC	1033
75	472	AVENIDA MELCHOR OCAMPO	CALLE JUAN PABLOS (CALLE 16)	CALZADA DIAGONAL AGUILA NACIONAL	737
76	473	AVENIDA MELCHOR OCAMPO	CALZADA SALTILLO 400	CALZADA RAMÓN MÉNDEZ	607
77	410	AVENIDA MIGUEL HIDALGO Y COSTILLA	CALLE TORREON VIEJO	CALLE MELCHOR MUZQUIZ	1647
78	411	AVENIDA MIGUEL HIDALGO Y COSTILLA	CALLE MELCHOR MUZQUIZ	CALLE MANUEL ACUÑA	3294
79	412	AVENIDA MIGUEL HIDALGO Y COSTILLA	CALLE MANUEL ACUÑA	CALLE ANACLETO FALCON	2823
80	413	AVENIDA MIGUEL HIDALGO Y COSTILLA	CALLE ANACLETO FALCON	CALLE LEONA VICARIO	2353
81	414	AVENIDA MIGUEL HIDALGO Y COSTILLA	CALLE LEONA VICARIO	CALZADA CRISTOBAL COLON	2243
82	415	AVENIDA MIGUEL HIDALGO Y COSTILLA	CALZADA CRISTOBAL COLON	CALLE IGNACIO COMONFORT	1684
83	417	AVENIDA MIGUEL HIDALGO Y COSTILLA	CALLE IGNACIO COMONFORT	CALZADA CUAUHEMOC	1404
84	418	AVENIDA MIGUEL HIDALGO Y COSTILLA	CALZADA CUAUHEMOC	CALLE JUAN PABLOS (CALLE 16)	1120
85	419	AVENIDA MIGUEL HIDALGO Y COSTILLA	CALLE JUAN PABLOS (CALLE 16)	BOULEVARD DIAGONAL REFORMA	983
86	490	AVENIDA NICOLAS BRAVO	CALLE GALEANA	CALZADA CRISTOBAL COLON	1033
87	491	AVENIDA NICOLAS BRAVO	CALZADA CRISTOBAL COLON	CALZADA DIAGONAL AGUILA NACIONAL	886
88	492	AVENIDA NICOLAS BRAVO	CALZADA SALTILLO 400 (CALLE 40)	CALZADA RAMÓN MÉNDEZ	607
89	400	AVENIDA PRESIDENTE CARRANZA	CALLE ANDRES S. VIESCA	CALLE MELCHOR MUZQUIZ	1882
90	401	AVENIDA PRESIDENTE CARRANZA	CALLE MELCHOR MUZQUIZ	CALLE JUAN ANTONIO DE LA FUENTE	2353
91	402	AVENIDA PRESIDENTE CARRANZA	CALLE JUAN ANTONIO DE LA FUENTE	CALLE VALDEZ CARRILLO	2183
92	403	AVENIDA PRESIDENTE CARRANZA	CALLE VALDEZ CARRILLO	CALLE MIGUEL BLANCO	1777
93	404	AVENIDA PRESIDENTE CARRANZA	CALLE MIGUEL BLANCO	CALLE JERONIMO TREVIÑO	1559
94	405	AVENIDA PRESIDENTE CARRANZA	CALLE JERONIMO TREVIÑO	CALZADA CRISTOBAL COLON	1156
95	406	AVENIDA PRESIDENTE CARRANZA	CALZADA CRISTOBAL COLON	CALLE GARCIA CARRILLO	1033
96	407	AVENIDA PRESIDENTE CARRANZA	CALLE GARCIA CARRILLO	CALLE JUAN PABLOS (CALLE 16)	886
97	409	AVENIDA PRESIDENTE CARRANZA	CALLE JUAN PABLOS (CALLE 16)	CALZADA SALTILLO 400 (CALLE 40)	737
98	982	AVENIDA UNIVERSIDAD	BOULEVARD RODRIGUEZ TRIANA	CARRETERA TORREON - MIELERAS	550
99	3087	AVENIDA UNIVERSIDAD (ORIENTE)	BOULEVARD TORREON - MATAMOROS	CALZADA JUAN AGUSTIN DE ESPINOZA S.J	493
100	510	AVENIDA VICENTE GUERRERO	BOULEVARD INDEPENDENCIA	CALLE FRANCISCO I. MADERO	737
101	511	AVENIDA VICENTE GUERRERO	CALLE FRANCISCO I. MADERO	CALZADA DIAGONAL AGUILA NACIONAL	590
102	512	AVENIDA VICENTE GUERRERO	CALZADA DIAGONAL AGUILA NACIONAL	CALLE GREGORIO A. GARCIA	541
103	513	AVENIDA VICENTE GUERRERO	CALZADA SALTILLO 400 (CALLE 40)	CALZADA RAMÓN MÉNDEZ	607
104	3088	AVENIDA VILLAS UNIVERSIDAD	AVENIDA LICENCIATURA	CALLE PIRITA	493
105	540	AVENIDA ZACATECAS	BOULEVARD INDEPENDENCIA	CALZADA CUAUHEMOC	737
106	541	AVENIDA ZACATECAS	CALZADA CUAUHEMOC	CALZADA DIAGONAL AGUILA NACIONAL	590
107	284	BOULEVARD CENTENARIO	RIO	TORREÓN-SAN PEDRO	449
108	310	BOULEVARD CONSTITUCION	CALLE MELCHOR MUZQUIZ	CALLE MANUEL ACUÑA	1238

TABLA DE VALORES DE VIALIDADES
DEL MUNICIPIO DE TORREÓN COAHUILA
PARA EL EJERCICIO FISCAL 2013



TORREÓN
gentetrabajando

109	311	BOULEVARD CONSTITUCION	CALLE MANUEL ACUÑA	CALLE LEONA VICARIO	1581
110	312	BOULEVARD CONSTITUCION	CALLE LEONA VICARIO	CALZADA CRISTOBAL COLON	1857
111	313	BOULEVARD CONSTITUCION	CALZADA CRISTOBAL COLON	CALLE FELICIANO COBIAN	2203
112	314	BOULEVARD CONSTITUCION	CALLE FELICIANO COBIAN	CALZADA SALVADOR CREEL	1927
113	315	BOULEVARD CONSTITUCION	CALZADA SALVADOR CREEL	CALZADA ABASTOS	1333
114	320	BOULEVARD DIAGONAL REFORMA	CALZADA CUAUHEMOC	BOULEVARD REVOLUCION	1772
115	618	BOULEVARD EL TAJITO	BOULEVARD CONSTITUCION	PERIFERICO RAUL LOPEZ SANCHEZ	798
116	308	BOULEVARD INDEPENDENCIA	CALZ. ABASTOS	AUTOPISTA TORREON SAN PEDRO (NUDO)	2353
117	300	BOULEVARD INDEPENDENCIA	CALLE MELCHOR MUZQUIZ	CALLE SANTIAGO RODRIGUEZ	1651
118	301	BOULEVARD INDEPENDENCIA	CALLE SANTIAGO RODRIGUEZ	CALLE ILDEFONSO FUENTES	2062
119	302	BOULEVARD INDEPENDENCIA	CALLE ILDEFONSO FUENTES	CALZADA CRISTOBAL COLON	2570
120	303	BOULEVARD INDEPENDENCIA	CALZADA CRISTOBAL COLON	CALLE JUAN E. GARCIA	2826
121	304	BOULEVARD INDEPENDENCIA	CALLE JUAN E. GARCIA	CALZ. ABASTOS	2570
122	307	BOULEVARD INDEPENDENCIA	AUTOPISTA TORREON SAN PEDRO (NUDO)	PERIFERICO RAUL LOPEZ SANCHEZ	2313
123	167	BOULEVARD LAGUNA			382
124	325	BOULEVARD PEDRO RODRIGUEZ TRIANA	BOULEVARD REVOLUCION	CALZADA MANUEL GOMEZ MORIN	836
125	628	BOULEVARD PEDRO RODRIGUEZ TRIANA	CALZADA MANUEL GOMEZ MORIN	AVENIDA CENTRAL	1101
126	629	BOULEVARD PEDRO RODRIGUEZ TRIANA	AVENIDA CENTRAL	BOULEVARD LAGUNA	619
127	340	BOULEVARD REVOLUCION	CALLE TORREON VIEJO	CALLE MELCHOR MUZQUIZ	1078
128	341	BOULEVARD REVOLUCION	CALLE MELCHOR MUZQUIZ	CALLE RAMOS ARIZPE	1886
129	342	BOULEVARD REVOLUCION	CALLE RAMOS ARIZPE	CALLE MANUEL ACUÑA	2295
130	343	BOULEVARD REVOLUCION	CALLE MANUEL ACUÑA	CALLE ILDEFONSO FUENTES	2157
131	344	BOULEVARD REVOLUCION	CALLE ILDEFONSO FUENTES	CALLE DONATO GUERRA	1963
132	345	BOULEVARD REVOLUCION	CALLE DONATO GUERRA	CALZADA CUAUHEMOC	1476
133	346	BOULEVARD REVOLUCION	CALZADA CUAUHEMOC	CALZADA SALTILLO 400 (CALLE 40)	1652
134	348	BOULEVARD REVOLUCION	CALZADA SALTILLO 400 (CALLE 40)	CALZADA DIVISION DEL NORTE	983
135	349	BOULEVARD REVOLUCION	CALZADA DIVISION DEL NORTE	CARRETERA A MIELERAS	654
136	505	BOULEVARD TORREON-MATAMOROS	CARRETERA MIELERAS	LA JOYA (CALLE 80)	419
137	537	BOULEVARD TORREON-MATAMOROS	LA JOYA (CALLE 80)	SAN MIGUEL	254
138	274	BOULEVARD TORREON-MIELERAS	BOULEVARD TORREON - MATAMOROS	BOULEVARD LAGUNA	434
139	943	BOULEVARD TORREON-MIELERAS	BOULEVARD LAGUNA	LIMITE CON MUNICIPIO DE MATAMOROS	218
140	895	CALLE 37	AVENIDA BENITO JUAREZ	AVENIDA JUAN ALDAMA	607
141	896	CALLE 38	BOULEVARD REVOLUCION	CALZADA RAMÓN MÉNDEZ	607
142	897	CALLE 39	AVENIDA MARIANO MATAMOROS	AVENIDA BENITO JUAREZ	607
143	700	CALLE ANACLETO FALCON	BOULEVARD REVOLUCION	AVENIDA PRESIDENTE CARRANZA	1619
144	701	CALLE ANACLETO FALCON	AVENIDA PRESIDENTE CARRANZA	AVENIDA MIGUEL HIDALGO Y COSTILLA	1886

TABLA DE VALORES DE VIALIDADES
DEL MUNICIPIO DE TORREÓN COAHUILA
PARA EL EJERCICIO FISCAL 2013



TORREÓN
gentetrabajando

145	702	CALLE ANACLETO FALCON	AVENIDA MIGUEL HIDALGO Y COSTILLA	AVENIDA JOSE MA. MORELOS Y PAVON	2426
146	703	CALLE ANACLETO FALCON	AVENIDA JOSE MA. MORELOS Y PAVON	AVENIDA MARIANO MATAMOROS	2157
147	704	CALLE ANACLETO FALCON	AVENIDA MARIANO MATAMOROS	AVENIDA IGNACIO ALLENDE	1886
148	705	CALLE ANACLETO FALCON	AVENIDA IGNACIO ALLENDE	AVENIDA MARIANO ABASOLO	1619
149	706	CALLE ANACLETO FALCON	AVENIDA MARIANO ABASOLO	BOULEVARD INDEPENDENCIA	1349
150	328	CALLE ANDRES S. VIESCA			1882
151	889	CALLE ANTONIO DE JUAMBELZ (CALLE 32)	BOULEVARD REVOLUCION	CALZADA DIAGONAL AGUILA NACIONAL	886
152	888	CALLE AUGUSTO VILLA NUEVA (CALLE 29)	BOULEVARD REVOLUCION	CALZADA DIAGONAL AGUILA NACIONAL	590
153	296	CALLE BUGAMBILIAS	PRIV. MANUEL OVIEDO	PRIVADA NOGAL	772
154	885	CALLE CARMEN SALINAS (CALLE 28)	BOULEVARD REVOLUCION	AVENIDA MARIANO ESCOBEDO	590
155	800	CALLE CINCO DE MAYO	AVENIDA BENITO JUAREZ	AVENIDA IGNACIO ALLENDE	896
156	891	CALLE CONSTITUCION DE 1857 (CALLE 34)	BOULEVARD REVOLUCION	CALZADA DIAGONAL AGUILA NACIONAL	737
157	893	CALLE CONSTITUYENTES 1917 (CALLE 36)	BOULEVARD REVOLUCION	CALZADA RAMÓN MÉNDEZ	737
158	894	CALLE CONSTITUYENTES 1917 (CALLE 36)	CALZADA RAMON MENDEZ	AVENIDA VICENTE GUERRERO	676
159	811	CALLE DONATO GUERRA	BOULEVARD REVOLUCION	AVENIDA PRESIDENTE CARRANZA	886
160	812	CALLE DONATO GUERRA	AVENIDA PRESIDENTE CARRANZA	AVENIDA MIGUEL HIDALGO Y COSTILLA	1484
161	813	CALLE DONATO GUERRA	AVENIDA PRESIDENTE CARRANZA	AVENIDA BENITO JUAREZ	1621
162	814	CALLE DONATO GUERRA	AVENIDA BENITO JUAREZ	AVENIDA IGNACIO ALLENDE	1900
163	815	CALLE DONATO GUERRA	AVENIDA IGNACIO ALLENDE	AVENIDA MELCHOR OCAMPO	1325
164	816	CALLE DONATO GUERRA	AVENIDA MELCHOR OCAMPO	AVENIDA NICOLAS BRAVO	1178
165	817	CALLE DONATO GUERRA	AVENIDA NICOLAS BRAVO	AVENIDA LA CORREGIDORA	1078
166	818	CALLE DONATO GUERRA	AVENIDA LA CORREGIDORA	AVENIDA ZACATECAS	886
167	819	CALLE DONATO GUERRA	AVENIDA ZACATECAS	BOULEVARD INDEPENDENCIA	809
168	881	CALLE ENRIQUE C. TREVIÑO (CALLE 24)	BOULEVARD REVOLUCION	AVENIDA VICENTE GUERRERO	590
169	832	CALLE EUGENIO AGUIRRE BENAVIDES	BOULEVARD REVOLUCION	AVENIDA MARIANO MATAMOROS	1178
170	833	CALLE EUGENIO AGUIRRE BENAVIDES	AVENIDA MARIANO MATAMOROS	AVENIDA NICOLAS BRAVO	886
171	834	CALLE EUGENIO AGUIRRE BENAVIDES	AVENIDA NICOLAS BRAVO	AVENIDA JUAN ALDAMA	737
172	835	CALLE EUGENIO AGUIRRE BENAVIDES	AVENIDA JUAN ALDAMA	BOULEVARD INDEPENDENCIA	676
173	883	CALLE FERNANDO SALINAS (CALLE 26)	BOULEVARD REVOLUCION	AVENIDA LA CORREGIDORA	590
174	829	CALLE FRANCISCO I. MADERO	BOULEVARD REVOLUCION	AVENIDA IGNACIO ALLENDE	1200
175	830	CALLE FRANCISCO I. MADERO	AVENIDA IGNACIO ALLENDE	BOULEVARD INDEPENDENCIA	902
176	831	CALLE FRANCISCO I. MADERO	AVENIDA NICOLAS BRAVO	AVENIDA LERDO DE TEJADA	751
177	878	CALLE FRANCISCO ZARCO (CALLE 23)	BOULEVARD REVOLUCION	AVENIDA MARIANO ESCOBEDO	886
178	879	CALLE FRANCISCO ZARCO (CALLE 23)	AVENIDA MARIANO ESCOBEDO	CALZADA DIAGONAL AGUILA NACIONAL	737
179	880	CALLE FRANCISCO ZARCO (CALLE 23)	AVENIDA JUAN ALDAMA	CALZADA DIAGONAL AGUILA NACIONAL	590
180	750	CALLE GALEANA	BOULEVARD REVOLUCION	AVENIDA PRESIDENTE CARRANZA	1542

Handwritten signature or initials on the left margin.

TABLA DE VALORES DE VIALIDADES
DEL MUNICIPIO DE TORREÓN COAHUILA
PARA EL EJERCICIO FISCAL 2013



TORREÓN
gentetrabajando

181	751	CALLE GALEANA	AVENIDA PRESIDENTE CARRANZA	AVENIDA MIGUEL HIDALGO Y COSTILLA	1684
182	752	CALLE GALEANA	AVENIDA MIGUEL HIDALGO Y COSTILLA	AVENIDA BENITO JUAREZ	1822
183	753	CALLE GALEANA	AVENIDA BENITO JUAREZ	AVENIDA IGNACIO ALLENDE	1963
184	754	CALLE GALEANA	AVENIDA IGNACIO ALLENDE	AVENIDA MARIANO ABASOLO	1404
185	755	CALLE GALEANA	AVENIDA MARIANO ABASOLO	BOULEVARD INDEPENDENCIA	1178
186	820	CALLE GARCIA CARRILLO	BOULEVARD REVOLUCION	AVENIDA MIGUEL HIDALGO Y COSTILLA	1325
187	821	CALLE GARCIA CARRILLO	AVENIDA MIGUEL HIDALGO Y COSTILLA	AVENIDA BENITO JUAREZ	1476
188	822	CALLE GARCIA CARRILLO	AVENIDA BENITO JUAREZ	AVENIDA IGNACIO ALLENDE	1178
189	823	CALLE GARCIA CARRILLO	AVENIDA IGNACIO ALLENDE	AVENIDA MELCHOR OCAMPO	886
190	824	CALLE GARCIA CARRILLO	AVENIDA MELCHOR OCAMPO	BOULEVARD INDEPENDENCIA	737
191	803	CALLE GONZALEZ ORTEGA	BOULEVARD REVOLUCION	AVENIDA MIGUEL HIDALGO Y COSTILLA	1476
192	804	CALLE GONZALEZ ORTEGA	AVENIDA MIGUEL HIDALGO Y COSTILLA	AVENIDA BENITO JUAREZ	1621
193	805	CALLE GONZALEZ ORTEGA	AVENIDA BENITO JUAREZ	AVENIDA IGNACIO ALLENDE	1915
194	806	CALLE GONZALEZ ORTEGA	AVENIDA IGNACIO ALLENDE	AVENIDA MARIANO ABASOLO	1476
195	807	CALLE GONZALEZ ORTEGA	AVENIDA MARIANO ABASOLO	BOULEVARD INDEPENDENCIA	1033
196	840	CALLE GREGORIO A. GARCIA	BOULEVARD REVOLUCION	AVENIDA MARIANO MATAMOROS	1178
197	841	CALLE GREGORIO A. GARCIA	AVENIDA MARIANO MATAMOROS	AVENIDA NICOLAS BRAVO	886
198	842	CALLE GREGORIO A. GARCIA	AVENIDA NICOLAS BRAVO	AVENIDA JUAN ALDAMA	737
199	843	CALLE GREGORIO A. GARCIA	AVENIDA JUAN ALDAMA	BOULEVARD INDEPENDENCIA	607
200	892	CALLE GUILLERMO PRIETO	BOULEVARD DIAGONAL REFORMA	CALZADA RAMÓN MÉNDEZ	607
201	887	CALLE HEROICO COLEGIO MILITAR (CALLE 30)	BOULEVARD REVOLUCION	CALZADA DIAGONAL AGUILA NACIONAL	737
202	888	CALLE IGNACIO BARRÓN DELGADILLO (CALLE	BOULEVARD REVOLUCION	PRIVADA ALFONSO REYES	827
203	825	CALLE IGNACIO COMONFORT	BOULEVARD REVOLUCION	AVENIDA MARIANO MATAMOROS	1349
204	826	CALLE IGNACIO COMONFORT	AVENIDA MARIANO MATAMOROS	AVENIDA MELCHOR OCAMPO	1052
205	827	CALLE IGNACIO COMONFORT	AVENIDA MELCHOR OCAMPO	AVENIDA ZACATECAS	902
206	828	CALLE IGNACIO COMONFORT	AVENIDA ZACATECAS	BOULEVARD INDEPENDENCIA	752
207	640	CALLE IGNACIO IGNACIO ZARAGOZA	BOULEVARD REVOLUCION	AVENIDA BENITO JUAREZ	2153
208	641	CALLE IGNACIO IGNACIO ZARAGOZA	AVENIDA BENITO JUAREZ	AVENIDA JOSE MA. MORELOS Y PAVON	2353
209	642	CALLE IGNACIO IGNACIO ZARAGOZA	AVENIDA JOSE MA. MORELOS Y PAVON	AVENIDA MARIANO MATAMOROS	2157
210	643	CALLE IGNACIO IGNACIO ZARAGOZA	AVENIDA MARIANO MATAMOROS	AVENIDA IGNACIO ALLENDE	1619
211	644	CALLE IGNACIO IGNACIO ZARAGOZA	AVENIDA IGNACIO ALLENDE	BOULEVARD INDEPENDENCIA	1349
212	890	CALLE IGNACIO RAMIREZ	BOULEVARD DIAGONAL REFORMA	CALZADA RAMÓN MÉNDEZ	607
213	720	CALLE ILDEFONSO FUENTES	BOULEVARD REVOLUCION	AVENIDA MIGUEL HIDALGO Y COSTILLA	1419
214	721	CALLE ILDEFONSO FUENTES	AVENIDA MIGUEL HIDALGO Y COSTILLA	AVENIDA MARIANO MATAMOROS	1700
215	722	CALLE ILDEFONSO FUENTES	AVENIDA MARIANO MATAMOROS	AVENIDA IGNACIO ALLENDE	1419
216	723	CALLE ILDEFONSO FUENTES	AVENIDA IGNACIO ALLENDE	BOULEVARD INDEPENDENCIA	1132

Handwritten signature or initials on the left margin.

TABLA DE VALORES DE VIALIDADES
DEL MUNICIPIO DE TORREÓN COAHUILA
PARA EL EJERCICIO FISCAL 2013



TORREÓN
gentetrabajando

217	770	CALLE JAVIER MINA	BOULEVARD REVOLUCION	AVENIDA MIGUEL HIDALGO Y COSTILLA	1178
218	771	CALLE JAVIER MINA	AVENIDA MIGUEL HIDALGO Y COSTILLA	AVENIDA BENITO JUAREZ	1476
219	772	CALLE JAVIER MINA	AVENIDA BENITO JUAREZ	AVENIDA MARIANO MATAMOROS	1621
220	773	CALLE JAVIER MINA	AVENIDA MARIANO MATAMOROS	AVENIDA IGNACIO ALLENDE	1325
221	774	CALLE JAVIER MINA	AVENIDA IGNACIO ALLENDE	A BOULEVARD CONSTITUCION	1178
222	710	CALLE JERONIMO TREVIÑO	BOULEVARD REVOLUCION	AVENIDA MIGUEL HIDALGO Y COSTILLA	1619
223	711	CALLE JERONIMO TREVIÑO	AVENIDA MIGUEL HIDALGO Y COSTILLA	AVENIDA JOSE MA. MORELOS Y PAVON	2157
224	712	CALLE JERONIMO TREVIÑO	AVENIDA JOSE MA. MORELOS Y PAVON	AVENIDA MARIANO MATAMOROS	1886
225	713	CALLE JERONIMO TREVIÑO	AVENIDA MARIANO MATAMOROS	AVENIDA MARIANO ABASOLO	1300
226	714	CALLE JERONIMO TREVIÑO	AVENIDA MARIANO ABASOLO	BOULEVARD INDEPENDENCIA	1238
227	867	CALLE JESUS MARIA DEL BOSQUE (CALLE 18)	AVENIDA IGNACIO ALLENDE	AVENIDA MELCHOR OCAMPO	886
228	868	CALLE JESUS MARIA DEL BOSQUE (CALLE 18)	AVENIDA MELCHOR OCAMPO	AVENIDA JUAN ALDAMA	738
229	869	CALLE JESUS MARIA DEL BOSQUE (CALLE 18)	AVENIDA JUAN ALDAMA	AVENIDA JUAN ALVAREZ	590
230	760	CALLE JIMENEZ	BOULEVARD REVOLUCION	AVENIDA MIGUEL HIDALGO Y COSTILLA	1621
231	761	CALLE JIMENEZ	AVENIDA MIGUEL HIDALGO Y COSTILLA	AVENIDA JOSE MA. MORELOS Y PAVON	1768
232	762	CALLE JIMENEZ	AVENIDA JOSE MA. MORELOS Y PAVON	AVENIDA IGNACIO ALLENDE	1946
233	763	CALLE JIMENEZ	AVENIDA IGNACIO ALLENDE	AVENIDA MARIANO ABASOLO	1476
234	764	CALLE JIMENEZ	AVENIDA MARIANO ABASOLO	AVENIDA MELCHOR OCAMPO	1178
235	765	CALLE JIMENEZ	AVENIDA MELCHOR OCAMPO	A BOULEVARD CONSTITUCION	1033
236	873	CALLE JOAQUIN MORENO (CALLE 20)	BOULEVARD REVOLUCION	AVENIDA MELCHOR OCAMPO	886
237	874	CALLE JOAQUIN MORENO (CALLE 20)	AVENIDA MELCHOR OCAMPO	AVENIDA LA CORREGIDORA	737
238	875	CALLE JOAQUIN MORENO (CALLE 20)	AVENIDA LA CORREGIDORA	CALZADA DIAGONAL AGUILA NACIONAL	591
239	630	CALLE JUAN ANTONIO DE LA FUENTE	BOULEVARD REVOLUCION	AVENIDA JOSE MA. MORELOS Y PAVON	2353
240	631	CALLE JUAN ANTONIO DE LA FUENTE	AVENIDA JOSE MA. MORELOS Y PAVON	AVENIDA MARIANO MATAMOROS	2157
241	632	CALLE JUAN ANTONIO DE LA FUENTE	AVENIDA MARIANO MATAMOROS	AVENIDA IGNACIO ALLENDE	1629
242	633	CALLE JUAN ANTONIO DE LA FUENTE	AVENIDA IGNACIO ALLENDE	BOULEVARD INDEPENDENCIA	1349
243	836	CALLE JUAN E. GARCIA	BOULEVARD REVOLUCION	AVENIDA MARIANO MATAMOROS	1178
244	837	CALLE JUAN E. GARCIA	AVENIDA MARIANO MATAMOROS	AVENIDA NICOLAS BRAVO	886
245	838	CALLE JUAN E. GARCIA	AVENIDA NICOLAS BRAVO	AVENIDA JUAN ALDAMA	737
246	839	CALLE JUAN E. GARCIA	AVENIDA JUAN ALDAMA	BOULEVARD INDEPENDENCIA	607
247	864	CALLE JUAN GUTENBERG (CALLE 17)	AVENIDA PRESIDENTE CARRANZA	AVENIDA NICOLAS BRAVO	737
248	865	CALLE JUAN GUTENBERG (CALLE 17)	AVENIDA NICOLAS BRAVO	AVENIDA JUAN ALDAMA	676
249	866	CALLE JUAN GUTENBERG (CALLE 17)	AVENIDA JUAN ALDAMA	AVENIDA MARIANO ARISTA	676
250	861	CALLE JUAN PABLOS (CALLE 16)	BOULEVARD REVOLUCION	AVENIDA MARIANO ABASOLO	886
251	862	CALLE JUAN PABLOS (CALLE 16)	AVENIDA MARIANO ABASOLO	AVENIDA LERDO DE TEJADA	737
252	862	CALLE JULIAN CARRILLO (CALLE 25)	BOULEVARD REVOLUCION	CALZADA DIAGONAL AGUILA NACIONAL	590

Handwritten signature or initials on the left margin.

TABLA DE VALORES DE VIALIDADES
DEL MUNICIPIO DE TORREÓN COAHUILA
PARA EL EJERCICIO FISCAL 2013



TORREÓN
gentetrabajando

253	808	CALLE LEANDRO VALLE	BOULEVARD REVOLUCION	AVENIDA BENITO JUAREZ	1325
254	809	CALLE LEANDRO VALLE	AVENIDA IGNACIO ALLENDE	AVENIDA NICOLAS BRAVO	1033
255	810	CALLE LEANDRO VALLE	AVENIDA NICOLAS BRAVO	BOULEVARD INDEPENDENCIA	886
256	730	CALLE LEONA VICARIO	BOULEVARD REVOLUCION	AVENIDA MIGUEL HIDALGO Y COSTILLA	1621
257	731	CALLE LEONA VICARIO	AVENIDA MIGUEL HIDALGO Y COSTILLA	AVENIDA MARIANO MATAMOROS	1768
258	732	CALLE LEONA VICARIO	AVENIDA MARIANO MATAMOROS	AVENIDA IGNACIO ALLENDE	1422
259	733	CALLE LEONA VICARIO	AVENIDA IGNACIO ALLENDE	BOULEVARD INDEPENDENCIA	1302
260	884	CALLE MAGDALENA MONDRAGON (CALLE 27)	BOULEVARD REVOLUCION	AVENIDA NICOLAS BRAVO	590
261	679	CALLE MANUEL ACUÑA	BOULEVARD REVOLUCION	AVENIDA MIGUEL HIDALGO Y COSTILLA	2157
262	680	CALLE MANUEL ACUÑA	AVENIDA MIGUEL HIDALGO Y COSTILLA	AVENIDA JOSE MA. MORELOS Y PAVON	2267
263	682	CALLE MANUEL ACUÑA	AVENIDA JOSE MA. MORELOS Y PAVON	AVENIDA MARIANO MATAMOROS	2159
264	683	CALLE MANUEL ACUÑA	AVENIDA MARIANO MATAMOROS	AVENIDA IGNACIO ALLENDE	1886
265	684	CALLE MANUEL ACUÑA	AVENIDA IGNACIO ALLENDE	BOULEVARD INDEPENDENCIA	1619
266	848	CALLE MARIANO LOPEZ ORTIZ	BOULEVARD REVOLUCION	AVENIDA MIGUEL HIDALGO Y COSTILLA	1512
267	849	CALLE MARIANO LOPEZ ORTIZ	AVENIDA MIGUEL HIDALGO Y COSTILLA	AVENIDA BENITO JUAREZ	1384
268	850	CALLE MARIANO LOPEZ ORTIZ	AVENIDA BENITO JUAREZ	AVENIDA JOSE MA. MORELOS Y PAVON	1375
269	851	CALLE MARIANO LOPEZ ORTIZ	AVENIDA JOSE MA. MORELOS Y PAVON	AVENIDA LA CORREGIDORA	1238
270	852	CALLE MARIANO LOPEZ ORTIZ	AVENIDA LA CORREGIDORA	CALZADA MANUEL AVILA CAMACHO	1133
271	857	CALLE MARTIRES DE RIO BLANCO (CALLE 14)	AVENIDA NICOLAS BRAVO	AVENIDA ZACATECAS	827
272	858	CALLE MARTIRES DE RIO BLANCO (CALLE 14)	AVENIDA ZACATECAS	BOULEVARD DIAGONAL REFORMA	663
273	494	CALLE MELCHOR MUZQUIZ	BOULEVARD INDEPENDENCIA	BOULEVARD CONSTITUCION	912
274	610	CALLE MELCHOR MUZQUIZ	BOULEVARD REVOLUCION	AVENIDA BENITO JUAREZ	2941
275	611	CALLE MELCHOR MUZQUIZ	AVENIDA BENITO JUAREZ	AVENIDA MARIANO MATAMOROS	2353
276	612	CALLE MELCHOR MUZQUIZ	AVENIDA MARIANO MATAMOROS	AVENIDA IGNACIO ALLENDE	2156
277	613	CALLE MELCHOR MUZQUIZ	AVENIDA IGNACIO ALLENDE	BOULEVARD INDEPENDENCIA	1619
278	689	CALLE MIGUEL BLANCO	BOULEVARD REVOLUCION	AVENIDA PRESIDENTE CARRANZA	1619
279	690	CALLE MIGUEL BLANCO	AVENIDA PRESIDENTE CARRANZA	AVENIDA MIGUEL HIDALGO Y COSTILLA	1886
280	691	CALLE MIGUEL BLANCO	AVENIDA MIGUEL HIDALGO Y COSTILLA	AVENIDA BENITO JUAREZ	2157
281	692	CALLE MIGUEL BLANCO	AVENIDA BENITO JUAREZ	AVENIDA JOSE MA. MORELOS Y PAVON	2267
282	693	CALLE MIGUEL BLANCO	AVENIDA JOSE MA. MORELOS Y PAVON	AVENIDA MATAMOROS	2159
283	694	CALLE MIGUEL BLANCO	AVENIDA MARIANO MATAMOROS	AVENIDA IGNACIO ALLENDE	2157
284	695	CALLE MIGUEL BLANCO	AVENIDA IGNACIO ALLENDE	AVENIDA MARIANO ABASOLO	1619
285	696	CALLE MIGUEL BLANCO	AVENIDA MARIANO ABASOLO	BOULEVARD INDEPENDENCIA	1349
286	844	CALLE NIÑOS HEROES	BOULEVARD REVOLUCION	AVENIDA JOSE MA. MORELOS Y PAVON	1033
287	845	CALLE NIÑOS HEROES	AVENIDA JOSE MA. MORELOS Y PAVON	AVENIDA NICOLAS BRAVO	827
288	846	CALLE NIÑOS HEROES	AVENIDA NICOLAS BRAVO	AVENIDA JUAN ALDAMA	756

Handwritten signature or initials on the left margin.

TABLA DE VALORES DE VIALIDADES
DEL MUNICIPIO DE TORREÓN COAHUILA
PARA EL EJERCICIO FISCAL 2013



TORREÓN
gentetrabajando

289	847	CALLE NIÑOS HEROES	AVENIDA JIJAN AL DAMA	AVENIDA COMEZ FARIAS	755
290	859	CALLE OREN O. MATOX (CALLE 15)	AVENIDA NICOLAS BRAVO	AVENIDA MARIANO ARISTA	827
291	860	CALLE OREN O. MATOX (CALLE 15)	AVENIDA MARIANO ARISTA	BOULEVARD DIAGONAL REFORMA	663
292	858	CALLE PASEO DE LAS PALMAS	CAMPESTRE LA ROSITA		2196
293	375	CALLE PASEO DEL BOSQUE	CAMPESTRE LA ROSITA		2196
294	373	CALLE PASEO DEL CAMPESTRE	CAMPESTRE LA ROSITA		2196
295	371	CALLE PASEO DEL LAGO	CAMPESTRE LA ROSITA		2196
296	499	CALLE PASEO DEL TECNOLOGICO	CALZADA SALTILLO 400 (CALLE 40)	CALLE DEL NAVIO	1310
297	3046	CALLE PASEO DEL TECNOLOGICO	CALLE DEL NAVIO	CALLE DE LA CARABELA	748
298	3047	CALLE PASEO DEL TECNOLOGICO	CALLE DE LA CARABELA	CARRETERA A MIELERAS	540
299	288	CALLE PRIMERO DE MAYO	AVENIDA MATAMOROS	BOULEVARD REVOLUCION	1224
300	740	CALLE RAMON CORONA	BOULEVARD REVOLUCION	AVENIDA PRESIDENTE CARRANZA	1621
301	741	CALLE RAMON CORONA	AVENIDA PRESIDENTE CARRANZA	AVENIDA MIGUEL HIDALGO Y COSTILLA	1768
302	742	CALLE RAMON CORONA	AVENIDA MIGUEL HIDALGO Y COSTILLA	AVENIDA BENITO JUAREZ	1915
303	743	CALLE RAMON CORONA	AVENIDA BENITO JUAREZ	AVENIDA MARIANO MATAMOROS	2078
304	744	CALLE RAMON CORONA	AVENIDA MARIANO MATAMOROS	AVENIDA IGNACIO ALLENDE	1768
305	745	CALLE RAMON CORONA	AVENIDA IGNACIO ALLENDE	AVENIDA MARIANO ABASOLO	1422
306	746	CALLE RAMON CORONA	AVENIDA MARIANO ABASOLO	BOULEVARD INDEPENDENCIA	1301
307	620	CALLE RAMOS ARIZPE	BOULEVARD REVOLUCION	AVENIDA BENITO JUAREZ	2353
308	621	CALLE RAMOS ARIZPE	AVENIDA BENITO JUAREZ	AVENIDA MARIANO MATAMOROS	2157
309	622	CALLE RAMOS ARIZPE	AVENIDA MARIANO MATAMOROS	AVENIDA IGNACIO ALLENDE	1886
310	623	CALLE RAMOS ARIZPE	AVENIDA IGNACIO ALLENDE	BOULEVARD INDEPENDENCIA	1349
311	497	CALLE RAMOS ARIZPE	BOULEVARD INDEPENDENCIA	BOULEVARD CONSTITUCION	912
312	870	CALLE ROSENDO GUERRERO (CALLE 19)	BOULEVARD REVOLUCION	AVENIDA MELCHOR OCAMPO	886
313	871	CALLE ROSENDO GUERRERO (CALLE 19)	AVENIDA MELCHOR OCAMPO	AVENIDA LA CORREGIDORA	737
314	872	CALLE ROSENDO GUERRERO (CALLE 19)	AVENIDA LA CORREGIDORA	ARTES GRAFICAS	59
315	668	CALLE SANTIAGO RODRIGUEZ	BOULEVARD REVOLUCION	AVENIDA PRESIDENTE CARRANZA	1886
316	670	CALLE SANTIAGO RODRIGUEZ	AVENIDA PRESIDENTE CARRANZA	AVENIDA MIGUEL HIDALGO Y COSTILLA	2157
317	671	CALLE SANTIAGO RODRIGUEZ	AVENIDA MIGUEL HIDALGO Y COSTILLA	AVENIDA JOSE MA. MORELOS Y PAVON	2267
318	672	CALLE SANTIAGO RODRIGUEZ	AVENIDA JOSE MA. MORELOS Y PAVON	AVENIDA MARIANO MATAMOROS	2267
319	673	CALLE SANTIAGO RODRIGUEZ	AVENIDA MARIANO MATAMOROS	AVENIDA IGNACIO ALLENDE	2157
320	674	CALLE SANTIAGO RODRIGUEZ	AVENIDA IGNACIO ALLENDE	BOULEVARD INDEPENDENCIA	1619
321	486	CALLE SANTOS			1206
322	800	CALLE SANTOS DEGOLLADO	AVENIDA BENITO JUAREZ	AVENIDA IGNACIO ALLENDE	1768
323	801	CALLE SANTOS DEGOLLADO	AVENIDA IGNACIO ALLENDE	AVENIDA MARIANO ABASOLO	1476
324	802	CALLE SANTOS DEGOLLADO	AVENIDA MARIANO ABASOLO	BOULEVARD INDEPENDENCIA	1178

Handwritten signature or initials on the left margin.

TABLA DE VALORES DE VIALIDADES
DEL MUNICIPIO DE TORREÓN COAHUILA
PARA EL EJERCICIO FISCAL 2013



TORREÓN
gentetrabajando

325	289	CALLE TORREON VIEJO	AVENIDA ALLENDE	AVENIDA MATAMOROS	1177
326	650	CALLE VALDEZ CARRILLO	BOULEVARD REVOLUCION	AVENIDA MIGUEL HIDALGO Y COSTILLA	2157
327	651	CALLE VALDEZ CARRILLO	AVENIDA MIGUEL HIDALGO Y COSTILLA	AVENIDA JOSE MA. MORELOS Y PAVON	2267
328	652	CALLE VALDEZ CARRILLO	AVENIDA JOSE MA. MORELOS Y PAVON	AVENIDA MARIANO MATAMOROS	2267
329	653	CALLE VALDEZ CARRILLO	AVENIDA MARIANO MATAMOROS	AVENIDA IGNACIO ALLENDE	1886
330	654	CALLE VALDEZ CARRILLO	AVENIDA IGNACIO ALLENDE	BOULEVARD INDEPENDENCIA	1349
331	659	CALLE VICTORIANO CEPEDA	BOULEVARD REVOLUCION	AVENIDA PRESIDENTE CARRANZA	1886
332	660	CALLE VICTORIANO CEPEDA	AVENIDA PRESIDENTE CARRANZA	AVENIDA MIGUEL HIDALGO Y COSTILLA	2157
333	661	CALLE VICTORIANO CEPEDA	AVENIDA MIGUEL HIDALGO Y COSTILLA	AVENIDA JOSE MA. MORELOS Y PAVON	2267
334	662	CALLE VICTORIANO CEPEDA	AVENIDA JOSE MA. MORELOS Y PAVON	AVENIDA MARIANO MATAMOROS	2267
335	663	CALLE VICTORIANO CEPEDA	AVENIDA MARIANO MATAMOROS	AVENIDA IGNACIO ALLENDE	2157
336	664	CALLE VICTORIANO CEPEDA	AVENIDA IGNACIO ALLENDE	BOULEVARD INDEPENDENCIA	1619
337	137	CALZADA CRISTOBAL COLON	BOULEVARD INDEPENDENCIA	BOULEVARD CONSTITUCION	1542
338	506	CALZADA CRISTOBAL COLON	ESTACION DE FFCC	BOULEVARD REVOLUCION	538
339	780	CALZADA CRISTOBAL COLON	BOULEVARD REVOLUCION	AVENIDA PRESIDENTE CARRANZA	2062
340	781	CALZADA CRISTOBAL COLON	AVENIDA PRESIDENTE CARRANZA	BOULEVARD INDEPENDENCIA	2954
341	853	CALZADA CUAUHTEMOC	BOULEVARD REVOLUCION	AVENIDA BENITO JUAREZ	1478
342	854	CALZADA CUAUHTEMOC	AVENIDA BENITO JUAREZ	AVENIDA NICOLAS BRAVO	1768
343	855	CALZADA CUAUHTEMOC	AVENIDA NICOLAS BRAVO	CALZADA MANUEL AVILA CAMACHO	2062
344	498	CALZADA CUAUHTEMOC	A VIAS FFCC	BOULEVARD REVOLUCION	804
345	507	CALZADA CUAUHTEMOC	CALZADA MANUEL AVILA CAMACHO	BOULEVARD INDEPENDENCIA	2570
346	488	CALZADA DIVISION DEL NORTE	BOULEVARD PEDRO RODRIGUEZ TRIANA	BOULEVARD REVOLUCION	771
347	282	CALZADA ESCUADRON 201	PERIFERICO RAUL LOPEZ SANCHEZ	EJIDO LA UNION	330
348	283	CALZADA ESCUADRON 201	EJIDO LA UNION	AUTOPISTA TORREON SAN PEDRO	330
349	168	CALZADA FRANCISCO SARABIA	BOULEVARD PEDRO RODRIGUEZ TRIANA	BOULEVARD REVOLUCION	687
350	489	CALZADA INDUSTRIA	BOULEVARD REVOLUCION	JABONERA LA UNION	537
351	487	CALZADA JOSE VASCONCELOS	BOULEVARD REVOLUCION	BOULEVARD PEDRO RODRIGUEZ TRIANA	908
352	271	CALZADA LAZARO CARDENAS	CALZADA CUAUHTEMOC	CALLE DEL ANGEL	825
353	350	CALZADA MANUEL AVILA CAMACHO	BOULEVARD INDEPENDENCIA	CALZADA CUAUHTEMOC	1033
354	351	CALZADA MANUEL AVILA CAMACHO	CALZADA CUAUHTEMOC	CALZADA LAS PALMAS	1178
355	352	CALZADA MANUEL AVILA CAMACHO	CALZADA LAS PALMAS	CALZADA MOCTEZUMA	900
356	270	CALZADA MATIAS ROMAN.	BOULEVARD REVOLUCION	AVENIDA BENITO JUAREZ	1444
357	360	CALZADA SALTILLO 400	BOULEVARD REVOLUCION	CALZADA DIAGONAL LAS FUENTES	1238
358	504	CALZADA SALTILLO 400	CALZADA RAMON MENDEZ	BOULEVARD REVOLUCION	687
359	38	CALZADA SALVADOR CREEL	BOULEVARD CONSTITUCION	BOULEVARD RIO NAZAS	1156
360	330	CALZADA DIAGONAL AGUILA NACIONAL	CALLE MARTIRES RIO BLANCO	AVENIDA BENITO JUAREZ	737

TABLA DE VALORES DE VIALIDADES
DEL MUNICIPIO DE TORREÓN COAHUILA
PARA EL EJERCICIO FISCAL 2013



TORREÓN
gentetrabajando

361	266	CALZADA DIAGONAL LAS FUENTES	AVENIDA DEL BOSQUE	AVENIDA VILLA DEL TORREON	826
362	290	CALZADA DIAGONAL LAS FUENTES	AVENIDA VILLA DEL TORREON	CARRETERA A MIELERAS	414
363	696	CALZADA DIAGONAL LAS FUENTES	CALLE DEL ANGEL	AVENIDA DEL BOSQUE	989
364	3035	CALZADA JOSE VASCONCELOS	AVENIDA PAVORREAL	CALLE CORTES	2213
365	279	CALZADA JUAN AGUSTIN DE ESPINOZA SJ (A)	PERIFERICO RAUL LOPEZ SANCHEZ	CIRCUITO TORREON 2000	482
366	276	CALZADA JUAN PABLO II	CALZADA FRANCISCO SARABIA	PERIFERICO RAUL LOPEZ SANCHEZ	482
367	359	CALZADA RAMON MENDEZ	BOULEVARD REFORMA	CALZADA FRANCISCO SARABIA	826
368	966	CARRETERA AL CERESO			308
369	370	PASEO DE LA ROSITA	BLVD. REVOLUCION	BLVD. DIAGONAL LAS FUENTES	2660
370	292	PERIFERICO RAUL LOPEZ SANCHEZ	AUTOPISTA TORREON SAN PEDRO	RIO	515
371	515	PERIFERICO RAUL LOPEZ SANCHEZ	BOULEVARD TORREON - MATAMOROS	AGUSTIN DE ESPINOZA SJ (CARRETERA S)	616
372	516	PERIFERICO RAUL LOPEZ SANCHEZ	AGUSTIN DE ESPINOZA SJ (CARRETERA S)	AUTOPISTA TORREON SAN PEDRO	676
373	922	PRIVADA SECTOR 6 (FERROCARRIL)	CALLE JIMENEZ	CALLE BLANCO	891
374	327	PRIVADAS SECTOR 1			715
375	475	PRIVADAS SECTOR 10			715
376	485	PRIVADAS SECTOR 17			715
377	605	PRIVADAS SECTOR 2			715
378	357	PRIVADAS SECTOR 6			715
379	467	PRIVADAS SECTOR 7			715

Handwritten signature or initials on the left margin.



AGRICOLA



TORREÓN
centetrabajando



TABLA DE VALORES AGRÍCOLAS
DEL MUNICIPIO DE TORREÓN COAHUILA PARA
EL EJERCICIO FISCAL 2013



	VALOR 2012 POR HECTAREA	VALOR 2012 POR METRO CUADRADO
HUERTOS	50,032.54	5.00
RIEGO	21,134.88	2.22
ROTACION	10,503.54	1.10
ERIAZO	4,776.55	0.50

NOTA: LA EVALUACION DE ESTOS PREDIOS SE HARA EN FUNCION DEL
NUMERO DE LITROS POR SEGUNDO DEL POZO EXISTENTE.

LOS PRESENTES VALORES TENDRAN VIGENCIA SIEMPRE Y CUANDO LOS PREDIOS
SE MANTENGAN EN EL USO AGRICOLA, Y ESTEN FUERA DE LA MANCHA URBANA.

POR CADA LITRO POR SEGUNDO SERA UNA HECTAREA DE RIEGO Y UNA HECTAREA DE ROTACION
Y EL RESTO SE CONSIDERARA COMO ERIAZO.





CONSTRUCCIONES



TORREÓN
centetrabajando



TABLA DE VALORES DE CONSTRUCCIÓN
DEL MUNICIPIO DE TORREÓN COAHUILA
PARA EL EJERCICIO FISCAL 2013



TIPO " 1 "			VALOR 2013
1	CIMENTOS	SIN	0
2	MUROS	SIN	0
3	TECHOS	LAMINA	361
4	PISOS	TIERRA	0
5	ACABADOS	SIN Y/O LODO	0
6	FACHADA	SIN	0
7	INSTALACION	SIN	0
			361

TIPO " 2 "			VALOR 2013
1	CIMENTOS	RELLENO	305
2	MUROS	MADERA LAMINA O ADOBE	373
3	TECHOS	VIGAS Y TERRADO	423
4	PISOS	LADRILLO	126
5	ACABADOS	MORTERO	279
6	FACHADA	SENCILLA	56
7	INSTALACION	AGUA	314
			1876

TIPO " 3 "			VALOR 2013
1	CIMENTOS	PIEDRA	413
2	MUROS	ADOBON	417
3	TECHOS	VIGAS Y TEJA	535
4	PISOS	CEMENTO	182
5	ACABADOS	YESO	394
6	FACHADA	MEDIANA	82
7	INSTALACION	UN BAÑO	391
			2414

TIPO " 4 "			VALOR 2013
1	CIMENTOS	CONCRETO	498
2	MUROS	BLOCK O CONCRETO	475
3	TECHOS	ACERO ESTRUCTURAL	668
4	PISOS	MOSAICO	210
5	ACABADOS	TEXTURIZADO	548
6	FACHADA	LUJOSA	165
7	INSTALACION	DOS BAÑOS	462
			3026

TIPO " 5 "			VALOR 2013
1	CIMENTOS	ZAPATAS	864
2	MUROS	LADRILLO	571
3	TECHOS	CONCRETO REFORZADO	805
4	PISOS	MARMOL GRANITO MADERA	268
5	ACABADOS	TAPIZ YESO MOLDURAS	754
6	FACHADA	MUY LUJOSA	206
7	INSTALACION	MÁS DE DOS BAÑOS	638
			4106

TABLA DE DEMERITOS APPLICABLES A LA CONSTRUCCION

DEMERITOS POR EDAD

DE 0 A 5 AÑOS	5%
DE 6 A 10 AÑOS	10%
DE 11 A 20 AÑOS	15%
DE 21 A 30 AÑOS	20%
DE MAS DE 30 AÑOS	25%

DEMERITOS POR ESTADO DE CONSERVACION

BUENO	5%
REGULAR	15%
MALO	30%



**JUNTA CATASTRAL
MUNICIPAL
COMPARATIVO DE LOS
VALORES DE USO DE
SUELO Y CONSTRUCCION
2012-2013**



TORREÓN
centetrabajando



COLONIAS



TORREÓN
centrotrabajando



COMPARATIVO DE TABLAS DE VALORES DE USO DE SUELO DEL MUNICIPIO DE TORREÓN COAHUILA 2012-2013



TORREÓN
gentetrabajando

NO.	CLAVE	NOMBRE	REFERENCIA	VALOR 2012	VALOR 2013	INCREMENTO 2012-2013 %
1	118	COLONIA ABASTOS		350	350	0.00%
2	113	COLONIA AEROPUERTO		245	245	0.00%
3	23	COLONIA ALAMEDAS		367	367	0.00%
4	787	COLONIA AMPLIACION BRITANIA		489	489	0.00%
5	196	COLONIA AMPLIACION FUENTES DEL SUR		367	367	0.00%
6	244	COLONIA AMPLIACION JOSE DE LAS FUENTES		161	161	0.00%
7	59	COLONIA AMPLIACION LA ROSITA		889	925	4.00%
8	18	COLONIA AMPLIACION LAS MARGARITAS		524	545	4.00%
9	47	COLONIA AMPLIACION LAZARO CARDENAS		214	214	0.00%
10	10	FRACCIONAMIENTO AMPLIACION LOS ANGELES		870	905	4.00%
11	928	FRACCIONAMIENTO AMPLIACION SAN IGNACIO		314	314	0.00%
12	3018	FRACCIONAMIENTO AMPLIACION SENDEROS		641	667	4.00%
13	636	FRACCIONAMIENTO AMPLIACION VALLE DEL NAZAS		430	430	0.00%
14	192	COLONIA AMPLIACION VALLE VERDE		314	314	0.00%
15	3079	COLONIA AMPLIACION ZARAGOZA SUR		91	91	0.00%
16	1	COLONIA ANA		432	432	0.00%
17	104	COLONIA ANTIGUA ACEITERA		153	153	0.00%
18	514	COLONIA ANTIGUA ZONA INDUSTRIAL MUNICIPAL		450	450	0.00%
19	79	COLONIA AQUILES SERDAN		154	154	0.00%
20	5	COLONIA ARENAL		277	277	0.00%
21	128	COLONIA AVIACION		314	314	0.00%
22	208	COLONIA BARCELONA		522	543	4.00%
23	51	COLONIA BELLA VISTA		314	314	0.00%
24	120	COLONIA BOCANEGRA		264	264	0.00%
25	32	COLONIA BRAULIO FERNANDEZ AGUIRRE		220	220	0.00%
26	599	COLONIA BUENOS AIRES		112	112	0.00%
27	281	COLONIA BUGAMBILIAS		1488	1548	4.00%
28	388	COLONIA CALERAS DE TORREON		132	132	0.00%
29	80	COLONIA CALERAS MARTINEZ		123	123	0.00%
30	87	COLONIA CALERAS SOLARES		123	123	0.00%
31	598	COLONIA CALERAS TORREON CERRIL		34	34	0.00%
32	95	COLONIA CAMILO TORRES		154	154	0.00%
33	185	COLONIA CAMPESTRE LA ROSITA	CAMPO DE GOLF	711	739	4.00%
34	374	COLONIA CAMPESTRE LA ROSITA	SECTOR INTERIOR	1563	1626	4.00%
35	935	FRACCIONAMIENTO CAMPIÑAS IBERIA		643	669	4.00%
36	938	FRACCIONAMIENTO CAMPIÑAS IBERIA	SIN URBANIZAR	306	318	4.00%
37	916	FRACCIONAMIENTO CAMPO NUEVO ZARAGOZA		432	432	0.00%

Handwritten signature or initials on the left margin.

COMPARATIVO DE TABLAS DE VALORES DE USO DE SUELO DEL MUNICIPIO DE TORREÓN COAHUILA 2012-2013



TORREÓN
gentetrabajando

38	269	FRACCIONAMIENTO CAMPO NUEVO ZARAGOZA II ETAPA		432	432	0.00%
39	969	FRACCIONAMIENTO CAMPO NUEVO ZARAGOZA III ETAPA		432	432	0.00%
40	965	COLONIA CAÑÓN DEL INDIO	CERRO DE LAS NOAS	7	7	0.00%
41	61	COLONIA CARMEN ROMANO		165	165	0.00%
42	121	COLONIA CAROLINAS		300	300	0.00%
43	209	COLONIA CASA BLANCA		824	857	4.00%
44	197	CENTRO COMERCIAL CIMACO CUATRO CAMINOS	PLAZA CUATRO CAMINOS	2403	2499	4.00%
45	394	CENTRO COMERCIAL GALERIAS		2403	2499	4.00%
46	3012	FRACCIONAMIENTO CERRADA LAS PALMAS II		654	680	4.00%
47	3024	FRACCIONAMIENTO CERRADAS ESMERALDA		381	396	4.00%
48	3070	FRACCIONAMIENTO CERRADAS VILLAS DIAMANTE		472	491	4.00%
49	143	COLONIA CERRO CALERAS DE LA LAGUNA		43	43	0.00%
50	78	COLONIA CERRO DE LA CRUZ		154	154	0.00%
51	999	COLONIA CERRO DE LAS NOAS		46	46	0.00%
52	908	FRACCIONAMIENTO CHAPULTEPEC		432	432	0.00%
53	112	FRACCIONAMIENTO CIUDAD INDUSTRIAL		350	350	0.00%
54	318	FRACCIONAMIENTO CIUDAD NAZAS		432	432	0.00%
55	333	FRACCIONAMIENTO CIUDAD NAZAS	EN BREÑA	139	139	0.00%
56	725	FRACCIONAMIENTO CIUDAD NAZAS	POLIGONO 6	400	400	0.00%
57	186	FRACCIONAMIENTO CLUB CAMPESTRE MONTEBELLO	EN DESARROLLO	667	694	4.00%
58	229	FRACCIONAMIENTO CLUB CAMPESTRE MONTEBELLO	CAMPO DE GOLF	711	739	4.00%
59	227	FRACCIONAMIENTO CLUB CAMPESTRE MONTEBELLO	FRENTE AL CAMPO	2000	2080	4.00%
60	228	FRACCIONAMIENTO CLUB CAMPESTRE MONTEBELLO	SECTOR INTERIOR	1677	1744	4.00%
61	267	CLUB SAN ISIDRO	EN SAN ISIDRO	966	1005	4.00%
62	268	CLUB SAN ISIDRO	EN HACIENDA EL ROSARIO	711	739	4.00%
63	108	COLONIA COMPRESORA		145	145	0.00%
64	925	FRACCIONAMIENTO CONDOMINIO PUNTO DIAMANTE		625	650	4.00%
65	287	FRACCIONAMIENTO COUNTRY FRONDOSO		1030	1071	4.00%
66	9	COLONIA CUAUHEMOC		198	198	0.00%
67	153	COLONIA DEL PARQUE		266	266	0.00%
68	619	COLONIA DIANA MARIA GALINDO		133	133	0.00%
69	60	COLONIA DIVISION DEL NORTE	SE IGUALAO A COL. CARMEN ROMANO CLAV	165	165	0.00%
70	88	COLONIA DURANGUEÑA		154	154	0.00%
71	33	COLONIA EDUARDO GUERRA		321	321	0.00%
72	534	EJIDO ALBIA	AREA URBANA	87	87	0.00%
73	567	EJIDO ALBIA	AREA PARCELADA	30	30	0.00%
74	398	EJIDO ANA	AREA URBANA	62	62	0.00%
75	538	EJIDO ANA	AREA PARCELADA	29	29	0.00%
76	293	EJIDO EL AGUILA	AREA PARCELADA	60	60	0.00%

COMPARATIVO DE TABLAS DE VALORES DE USO DE SUELO DEL MUNICIPIO DE TORREÓN COAHUILA 2012-2013



TORREÓN
gentetrabajando

77	358	EJIDO EL AGUILA	AREA URBANA	101	101	0.00%
78	562	EJIDO EL CAPRICHIO	AREA PARCELADA	29	29	0.00%
79	775	EJIDO EL PACIFICO	AREA URBANA	65	65	0.00%
80	779	EJIDO EL PACIFICO	AREA PARCELADA	30	30	0.00%
81	542	EJIDO EL PERU	AREA URBANA	65	65	0.00%
82	573	EJIDO EL PERU	AREA PARCELADA	29	29	0.00%
83	584	EJIDO EL RANCHITO	AREA PARCELADA	30	30	0.00%
84	556	EJIDO EL RANCHITO	AREA URBANA	49	49	0.00%
85	552	EJIDO EL TAJITO	AREA URBANA	111	111	0.00%
86	582	EJIDO EL TAJITO	AREA PARCELADA	79	79	0.00%
87	572	EJIDO FLORES MAGON	AREA PARCELADA	29	29	0.00%
88	539	EJIDO FLORES MAGON	AREA URBANA	44	44	0.00%
89	256	EJIDO IGNACIO ALLENDE	AREA URBANA	87	87	0.00%
90	557	EJIDO IGNACIO ALLENDE	AREA PARCELADA	40	40	0.00%
91	568	EJIDO LA CONCHA	AREA PARCELADA	30	30	0.00%
92	535	EJIDO LA CONCHA	AREA URBANA	57	57	0.00%
93	554	EJIDO LA CONCHITA ROJA	AREA URBANA	60	60	0.00%
94	583	EJIDO LA CONCHITA ROJA	AREA PARCELADA	30	30	0.00%
95	575	EJIDO LA FE	AREA URBANA	73	73	0.00%
96	576	EJIDO LA FE	AREA PARCELADA	44	44	0.00%
97	144	EJIDO LA JOYA	AREA URBANA	103	103	0.00%
98	558	EJIDO LA JOYA	AREA PARCELADA	30	30	0.00%
99	376	EJIDO LA LIBERTAD	AREA URBANA	64	64	0.00%
100	548	EJIDO LA LIBERTAD	AREA PARCELADA	40	40	0.00%
101	50	EJIDO LA MERCED	AREA URBANA	129	129	0.00%
102	604	EJIDO LA MERCED	AREA PARCELADA	116	116	0.00%
103	543	EJIDO LA PALMA	AREA URBANA	60	60	0.00%
104	574	EJIDO LA PALMA	AREA PARCELADA	29	29	0.00%
105	766	EJIDO LA PARTIDA	AREA URBANA	59	59	0.00%
106	767	EJIDO LA PARTIDA	AREA PARCELADA	29	29	0.00%
107	546	EJIDO LA PAZ	AREA URBANA	57	57	0.00%
108	577	EJIDO LA PAZ	AREA PARCELADA	44	44	0.00%
109	565	EJIDO LA PERLA	AREA PARCELADA	30	30	0.00%
110	532	EJIDO LA PERLA	AREA URBANA	57	57	0.00%
111	564	EJIDO LA ROSITA	AREA PARCELADA	30	30	0.00%
112	529	EJIDO LA ROSITA	AREA URBANA	60	60	0.00%
113	163	EJIDO LA UNION	AREA URBANA	64	64	0.00%
114	386	EJIDO LA UNION	AREA PARCELADA	45	45	0.00%
115	758	EJIDO LOS ARENALES	AREA URBANA	59	59	0.00%

[Handwritten signature]

COMPARATIVO DE TABLAS DE VALORES DE USO DE SUELO DEL MUNICIPIO DE TORREÓN COAHUILA 2012-2013



TORREÓN
gentetrabajando

116	759	EJIDO LOS ARENALES	AREA PARCELADA	30	30	0.00%
117	389	EJIDO LOS RODRIGUEZ		163	163	0.00%
118	569	EJIDO PASO DEL AGUILA	AREA PARCELADA	30	30	0.00%
119	536	EJIDO PASO DEL AGUILA	AREA URBANA	57	57	0.00%
120	533	EJIDO RANCHO ALEGRE	AREA URBANA	57	57	0.00%
121	566	EJIDO RANCHO ALEGRE	AREA PARCELADA	30	30	0.00%
122	578	EJIDO SAN AGUSTIN	AREA PARCELADA	60	60	0.00%
123	547	EJIDO SAN AGUSTIN	AREA URBANA	73	73	0.00%
124	553	EJIDO SAN ANTONIO DE LOS BRAVOS	AREA URBANA	111	111	0.00%
125	586	EJIDO SAN ANTONIO DE LOS BRAVOS	AREA PARCELADA	101	101	0.00%
126	768	EJIDO SAN ESTEBAN	AREA URBANA	59	59	0.00%
127	769	EJIDO SAN ESTEBAN	AREA PARCELADA	30	30	0.00%
128	549	EJIDO SAN LUIS	AREA URBANA	73	73	0.00%
129	579	EJIDO SAN LUIS	AREA PARCELADA	30	30	0.00%
130	544	EJIDO SANTA FE	AREA URBANA	73	73	0.00%
131	545	EJIDO SANTA FE	AREA PARCELADA	35	35	0.00%
132	377	EJIDO ZARAGOZA		112	112	0.00%
133	3620	FRACCIONAMIENTO EL CAMPANARIO		423	440	4.00%
134	126	FRACCIONAMIENTO EL CAPRICH0		103	103	0.00%
135	109	FRACCIONAMIENTO EL FRESNO		1199	1247	4.00%
136	235	FRACCIONAMIENTO EL MAGISTERIO		414	431	4.00%
137	72	FRACCIONAMIENTO EL OASIS		529	550	4.00%
138	191	FRACCIONAMIENTO EL PEDREGAL		432	432	4.00%
139	183	COLONIA EL PENSADOR		91	95	4.00%
140	639	COLONIA EL SECRETO		560	582	4.00%
141	28	COLONIA EL TAJITO		414	414	0.00%
142	129	COLONIA ELSA HERNANDEZ DE DE LAS FUENTES		264	264	0.00%
143	237	COLONIA EMILIANO ZAPATA		161	161	0.00%
144	900	ERIAZO		1	1	0.00%
145	24	ERIAZO FLOR DE JIMULCO		2	2	4.00%
146	3	COLONIA ESPARZA		277	277	0.00%
147	115	COLONIA ESTRELLA		893	929	4.00%
148	7	COLONIA EUGENIO AGUIRRE BENAVIDES		264	264	0.00%
149	245	COLONIA EX-HACIENDA LA MERCED		227	227	0.00%
150	3008	FRACCIONAMIENTO EXHACIENDA LA PERLA		411	411	0.00%
151	3029	FRACCIONAMIENTO EXHACIENDA LA PERLA 2A ETAPA		403	403	0.00%
152	3060	FRACCIONAMIENTO EXHACIENDA LA PERLA 3A ETAPA		411	411	0.00%
153	58	COLONIA EX-HACIENDA LOS ANGELES		479	479	0.00%
154	139	COLONIA FELIPE ANGELES		194	194	0.00%

Handwritten signature or initials.

COMPARATIVO DE TABLAS DE VALORES DE USO DE SUELO DEL MUNICIPIO DE TORREÓN COAHUILA 2012-2013



TORREÓN
gentetrabajando

155	391	COLONIA FERROPUERTO		258	258	0.00%
156	134	COLONIA FIDEL VELAZQUEZ		350	350	0.00%
157	213	COLONIA FLORIDA BLANCA		786	786	0.00%
158	55	COLONIA FOVISSTE LA ROSITA		497	497	0.00%
159	214	COLONIA FOVISSTE LOS ANGELES		432	432	0.00%
160	595	FRACCIONAMIENTO AEROPUERTO		721	721	0.00%
161	555	FRACCIONAMIENTO ALLENDE		432	432	0.00%
162	793	FRACCIONAMIENTO AMPLIACION EL FRESNO		1090	1134	4.00%
163	635	FRACCIONAMIENTO AMPLIACION ROVIROSA WADE		451	451	0.00%
164	609	FRACCIONAMIENTO ANGELES RESIDENCIAL		824	857	4.00%
165	280	FRACCIONAMIENTO ANNA		451	451	0.00%
166	317	FRACCIONAMIENTO AVIACION SAN IGNACIO		381	381	0.00%
167	241	FRACCIONAMIENTO BRITANIA		464	483	4.00%
168	3115	FRACCIONAMIENTO CAMINO REAL		324	324	0.00%
169	899	FRACCIONAMIENTO CAMPESTRE SAN ARMANDO		872	907	4.00%
170	563	FRACCIONAMIENTO CIPRESSES		891	927	4.00%
171	222	FRACCIONAMIENTO CLUB DE GOLF LOS AZULEJOS	CAMPO DE GOLF	711	739	4.00%
172	223	FRACCIONAMIENTO CLUB DE GOLF LOS AZULEJOS	FRENTE AL CAMPO	1831	1904	4.00%
173	224	FRACCIONAMIENTO CLUB DE GOLF LOS AZULEJOS	SECTOR INTERIOR	1189	1237	4.00%
174	225	FRACCIONAMIENTO CLUB DE GOLF LOS AZULEJOS	SIN URBANIZAR	595	619	4.00%
175	634	FRACCIONAMIENTO EL KIOSCO		489	489	0.00%
176	20	FRACCIONAMIENTO EL ROBLE		348	348	0.00%
177	40	FRACCIONAMIENTO EX-HACIENDA LA JOYA		432	432	0.00%
178	3103	FRACCIONAMIENTO EL CASTAÑO		410	410	0.00%
179	200	FRACCIONAMIENTO FRONDOSO		1100	1144	4.00%
180	148	FRACCIONAMIENTO HACIENDA ORIENTE		522	522	0.00%
181	608	FRACCIONAMIENTO HORIZONTE		432	432	0.00%
182	145	FRACCIONAMIENTO INDUSTRIAL LAJAT		450	450	0.00%
183	332	FRACCIONAMIENTO INDUSTRIAL LAJAT	SIN URBANIZAR	136	136	0.00%
184	519	FRACCIONAMIENTO JARDINES LAS ETNIAS		515	515	0.00%
185	3043	FRACCIONAMIENTO JOYAS DEL BOSQUE		423	423	0.00%
186	316	FRACCIONAMIENTO JUNTO A FERROPUERTOS		64	64	0.00%
187	942	FRACCIONAMIENTO LA AMISTAD		524	524	0.00%
188	948	FRACCIONAMIENTO LA AMISTAD	SIN URBANIZAR	130	130	0.00%
189	3013	FRACCIONAMIENTO LA CIENEGA		880	915	4.00%
190	62	FRACCIONAMIENTO LA MERCED		277	277	0.00%
191	3010	FRACCIONAMIENTO LA PAZ		429	429	0.00%
192	3084	FRACCIONAMIENTO LA PAZ	SIN URBANIZAR	215	215	0.00%
193	3089	FRACCIONAMIENTO LAGOS PRIMERA ETAPA		483	483	0.00%

Handwritten signature or initials on the left margin.

COMPARATIVO DE TABLAS DE VALORES DE USO DE SUELO DEL MUNICIPIO DE TORREÓN COAHUILA 2012-2013



TORREÓN
gentetrabajando

194	3041	FRACCIONAMIENTO LAS LOMAS		516	516	0.00%
195	154	FRACCIONAMIENTO LATINOAMERICANO II		259	259	0.00%
196	71	FRACCIONAMIENTO LATINOAMERICANO		298	298	0.00%
197	3027	FRACCIONAMIENTO LOMAS DE LAS ETNIAS		516	516	0.00%
198	790	FRACCIONAMIENTO LOS LAURELES		451	451	0.00%
199	265	FRACCIONAMIENTO LOS PORTALES		542	542	0.00%
200	354	FRACCIONAMIENTO MAYRAN		283	283	0.00%
201	198	FRACCIONAMIENTO MONTE REAL		472	472	0.00%
202	251	FRACCIONAMIENTO OBISPADO		432	432	0.00%
203	361	FRACCIONAMIENTO QUINTAS CAMPESTRE		872	907	4.00%
204	776	FRACCIONAMIENTO QUINTAS LAGUNA		580	603	4.00%
205	264	FRACCIONAMIENTO QUINTAS LAGUNA II ETAPA		580	603	4.00%
206	944	FRACCIONAMIENTO QUINTAS LAGUNA III ETAPA		580	603	4.00%
207	8	FRACCIONAMIENTO REAL DEL NOGALAR		476	495	4.00%
208	3051	FRACCIONAMIENTO REAL DEL NOGALAR	SIN URBANIZAR	143	149	4.00%
209	3038	FRACCIONAMIENTO REAL DEL SOL II		411	411	0.00%
210	626	FRACCIONAMIENTO RESIDENCIAL DEL NAZAS		470	470	0.00%
211	152	FRACCIONAMIENTO RESIDENCIAL DEL NORTE		388	388	0.00%
212	3001	FRACCIONAMIENTO RESIDENCIAL DEL NORTE		411	411	0.00%
213	147	FRACCIONAMIENTO RESIDENCIAL DEL VALLE		515	515	0.00%
214	368	FRACCIONAMIENTO RESIDENCIAL HACIENDA EL ROSARIO		872	907	4.00%
215	601	FRACCIONAMIENTO RESIDENCIAL HACIENDA EL ROSARIO - SIN URBANIZAR		395	411	4.00%
216	588	FRACCIONAMIENTO RESIDENCIAL IBERO		734	763	4.00%
217	63	FRACCIONAMIENTO RESIDENCIAL LA HACIENDA		489	509	4.00%
218	362	FRACCIONAMIENTO RESIDENCIAL LOS FRESNOS		1106	1150	4.00%
219	67	FRACCIONAMIENTO RESIDENCIAL TECNOLOGICO		721	750	4.00%
220	478	FRACCIONAMIENTO RESIDENCIAL VICTORIA		432	432	0.00%
221	64	FRACCIONAMIENTO RINCON DE LA HACIENDA		432	432	0.00%
222	248	FRACCIONAMIENTO RINCON DE LA MERCED		432	432	0.00%
223	989	FRACCIONAMIENTO RINCON DE LA MERCED	SIN URBANIZAR	432	432	0.00%
224	57	FRACCIONAMIENTO RINCON DE LA ROSITA		986	1025	4.00%
225	262	FRACCIONAMIENTO RINCON SAN JOSE		432	432	0.00%
226	73	FRACCIONAMIENTO ROMA		654	680	4.00%
227	3032	FRACCIONAMIENTO SAN AGUSTIN 1ERA ETAPA		153	153	0.00%
228	3033	FRACCIONAMIENTO SAN AGUSTIN 2DA ETAPA		153	153	0.00%
229	929	FRACCIONAMIENTO SAN ARMANDO SEGUNDA ETAPA		763	794	4.00%
230	111	FRACCIONAMIENTO SAN LUCIANO		1106	1150	4.00%
231	149	FRACCIONAMIENTO SANTA ANITA		813	846	4.00%
232	160	FRACCIONAMIENTO SANTA BARBARA		891	927	4.00%

Handwritten signature or initials on the left margin.

COMPARATIVO DE TABLAS DE VALORES DE USO DE SUELO DEL MUNICIPIO DE TORREÓN COAHUILA 2012-2013



TORREÓN
gentetrabajando

233	273	FRACCIONAMIENTO SANTA BARBARA	SIN URBANIZAR	252	262	4.00%
234	150	FRACCIONAMIENTO SANTA ELENA		771	802	4.00%
235	364	FRACCIONAMIENTO SANTA FE		580	580	0.00%
236	255	FRACCIONAMIENTO SATELITE DE LA LAGUNA		348	348	0.00%
237	74	FRACCIONAMIENTO SECCION 38		545	545	0.00%
238	216	FRACCIONAMIENTO VILLA LA MERCED		298	298	0.00%
239	26	FRACCIONAMIENTO VILLA SAN ISIDRO		868	903	4.00%
240	68	FRACCIONAMIENTO VILLAS DE LA HACIENDA		529	550	4.00%
241	161	FRACCIONAMIENTO VILLAS DEL VALLE		515	515	0.00%
242	207	FRACCIONAMIENTO VILLAS RESIDENCIALES		824	857	4.00%
243	234	FRACCIONAMIENTO ZARAGOZA		156	156	0.00%
244	103	COLONIA FRANCISCO I. MADERO		123	123	0.00%
245	6	COLONIA FRANCISCO VILLA		204	204	0.00%
246	41	COLONIA FUENTES DEL SUR		515	515	0.00%
247	21	COLONIA GRANJAS SAN ISIDRO		1983	2062	4.00%
248	254	COLONIA GUADALUPE PONIENTE		123	123	0.00%
249	141	COLONIA GUSTAVO DIAZ ORDAZ		194	194	0.00%
250	3048	FRACCIONAMIENTO HACIENDA LA NORIA		432	432	0.00%
251	3078	FRACCIONAMIENTO HACIENDA SANTA MARIA		432	432	0.00%
252	90	COLONIA HIDALGO		161	161	0.00%
253	37	COLONIA HOGARES FERROCARRILEROS		414	414	0.00%
254	987	HUERTOS		4	4	0.00%
255	236	COLONIA IGNACIO ALLENDE		124	124	0.00%
256	19	COLONIA INFONAVIT ALAMEDAS		432	432	0.00%
257	188	COLONIA J. LUZ TORRES		106	106	0.00%
258	16	COLONIA JACARANDAS		384	384	0.00%
259	22	COLONIA JACARANDAS SEGUNDA SECCION		432	432	0.00%
260	85	COLONIA JACOBO MEYER		123	123	0.00%
261	3116	FRACCIONAMIENTO MONTOYERAS		57	57	0.00%
262	36	FRACCIONAMIENTO JARDINES DE CALIFORNIA		595	619	4.00%
263	3081	FRACCIONAMIENTO JARDINES DEL SOL		483	483	0.00%
264	3120	FRACCIONAMIENTO JARDINES DEL SOL II		483	483	0.00%
265	203	FRACCIONAMIENTO JARDINES REFORMA		581	581	0.00%
266	3003	FRACCIONAMIENTO JARDINES UNIVERSIDAD		449	449	0.00%
267	35	COLONIA JESUS MARIA DEL BOSQUE		208	208	0.00%
268	259	COLONIA JOSE DE LAS FUENTES		154	154	0.00%
269	94	COLONIA JOSE R. MIJARES		154	154	0.00%
270	187	FRACCIONAMIENTO JOYAS DE TORREON		451	451	0.00%
271	3007	FRACCIONAMIENTO JOYAS DEL DESIERTO		503	503	0.00%

[Handwritten signature]

COMPARATIVO DE TABLAS DE VALORES DE USO DE SUELO DEL MUNICIPIO DE TORREÓN COAHUILA 2012-2013



TORREÓN
gentetrabajando

272	3026	FRACCIONAMIENTO JOYAS DEL DESIERTO ETAPA IV		503	503	0.00%
273	3015	FRACCIONAMIENTO JOYAS DEL DESIERTO III		503	503	0.00%
274	170	FRACCIONAMIENTO JOYAS DEL ORIENTE		432	432	0.00%
275	142	FRACCIONAMIENTO LA AMISTAD		194	194	0.00%
276	3042	COLONIA LA ARBOLEDA		672	672	0.00%
277	792	FRACCIONAMIENTO LA CAPILLA		754	784	4.00%
278	91	COLONIA LA CONSTANCIA		164	164	0.00%
279	607	FRACCIONAMIENTO LA CORTINA		364	364	0.00%
280	48	COLONIA LA DALIA		325	325	0.00%
281	102	COLONIA LA FE		161	161	0.00%
282	42	COLONIA LA FUENTE		529	529	0.00%
283	243	COLONIA LA GLORIA		161	161	0.00%
284	205	FRACCIONAMIENTO LA HACIENDA		432	449	4.00%
285	3122	FRACCIONAMIENTO LA JOYA SIN URBANIZAR		150	150	0.00%
286	193	FRACCIONAMIENTO LA JOYA		432	432	0.00%
287	250	COLONIA LA MERCED		164	164	0.00%
288	135	COLONIA LA MINA		364	364	0.00%
289	285	FRACCIONAMIENTO LA MURALLA		451	469	4.00%
290	909	FRACCIONAMIENTO LA PERLA		412	412	0.00%
291	211	COLONIA LA ROSA		728	757	4.00%
292	253	COLONIA LA UNION		154	154	0.00%
293	625	COLONIA LAGUNA NORTE / SUR		179	179	0.00%
294	156	COLONIA LAS ARBOLEDAS		323	323	0.00%
295	3059	FRACCIONAMIENTO LAS AVES		432	432	0.00%
296	3096	FRACCIONAMIENTO LAS AVES II		432	432	0.00%
297	3113	FRACCIONAMIENTO LAS AVES III		432	432	0.00%
298	593	COLONIA LAS BRISAS		204	204	0.00%
299	3082	COLONIA LAS ESRELLAS		57	57	0.00%
300	66	COLONIA LAS FLORES		277	277	0.00%
301	360	COLONIA LAS ISABELES		1100	1144	4.00%
302	52	COLONIA LAS JULIETAS		250	250	0.00%
303	44	COLONIA LAS LUISAS		204	204	0.00%
304	12	COLONIA LAS MARGARITAS		893	929	4.00%
305	125	COLONIA LAS MERCEDES POPULAR		103	103	0.00%
306	212	FRACCIONAMIENTO LAS MISIONES		650	676	4.00%
307	260	COLONIA LAS NOAS		123	123	0.00%
308	201	FRACCIONAMIENTO LAS QUINTAS		793	825	4.00%
309	272	FRACCIONAMIENTO LAS QUINTAS	SIN URBANIZAR	238	248	4.00%
310	131	FRACCIONAMIENTO LAS TORRES		472	472	0.00%

Handwritten signature or initials on the left margin.

COMPARATIVO DE TABLAS DE VALORES DE USO DE SUELO DEL MUNICIPIO DE TORREÓN COAHUILA 2012-2013



TORREÓN
gentetrabajando

311	45	COLONIA LAZARO CARDENAS		204	204	0.00%
312	89	COLONIA LIBERTAD		164	164	0.00%
313	3002	FRACCIONAMIENTO LOMA REAL		430	430	0.00%
314	3050	FRACCIONAMIENTO LOMA REAL II		430	430	0.00%
315	215	COLONIA LOPEZ MERCADO		220	220	0.00%
316	3036	FRACCIONAMIENTO LOS ALEBRIJES RESIDENCIAL		516	537	4.00%
317	13	COLONIA LOS ANGELES		1447	1505	4.00%
318	559	FRACCIONAMIENTO LOS ANGELES RESIDENCIAL		861	895	4.00%
319	151	FRACCIONAMIENTO LOS CEDROS		522	543	4.00%
320	3099	FRACCIONAMIENTO LOS MONASTERIOS II ETAPA		432	432	0.00%
321	3080	FRACCIONAMIENTO LOS MONASTERIOS		432	432	0.00%
322	202	FRACCIONAMIENTO LOS NOGALES		576	576	0.00%
323	159	FRACCIONAMIENTO LOS PERIODISTAS		221	221	0.00%
324	3040	FRACCIONAMIENTO LOS PORTONES RESIDENCIAL II ETAPA		411	411	0.00%
325	3072	FRACCIONAMIENTO LOS PORTONES RESIDENCIAL III ETAPA		411	411	0.00%
326	387	FRACCIONAMIENTO LOS SAUCES		298	298	0.00%
327	238	FRACCIONAMIENTO LOS VIÑEDOS		996	1036	4.00%
328	985	FRACCIONAMIENTO LOS VIÑEDOS	SIN URBANIZAR	299	311	4.00%
329	39	COLONIA LUCIO BLANCO		306	306	0.00%
330	158	COLONIA LUCIO CABAÑAS Y NUEVA CORONA		164	164	0.00%
331	107	COLONIALUIS ECHEVERRIA		308	308	0.00%
332	76	COLONIA MACLOVIO HERRERA		204	204	0.00%
333	3021	COLONIA MAFER		206	206	0.00%
334	116	COLONIA MAGDALENAS		344	344	0.00%
335	247	COLONIA MAGISTERIO		432	432	0.00%
336	675	FRACCIONAMIENTO MAGISTERIO-IBEROAMERICANO		552	552	0.00%
337	3025	COLONIA MARIA MERCADO DE LOPEZ SANCHEZ		260	260	0.00%
338	86	COLONIA MARTINEZ ADAME		246	246	0.00%
339	30	METALURGICA		164	164	0.00%
340	34	COLONIA MIGUEL ALEMAN		264	264	0.00%
341	130	COLONIA MIGUEL DE LA MADRID		264	264	0.00%
342	119	COLONIA MOCTEZUMA		264	264	0.00%
343	2	COLONIA MODERNA		412	412	0.00%
344	93	COLONIA MORELOS		154	154	0.00%
345	384	MOTORES JOHN DEERE		138	138	0.00%
346	233	COLONIA NARCISO MENDOZA		211	211	0.00%
347	114	COLONIA NAVARRO		899	935	4.00%
348	249	COLONIA NAZARIO ORTIZ GARZA		263	263	0.00%
349	106	COLONIA NUEVA AURORA		395	395	0.00%

R. J. C.

COMPARATIVO DE TABLAS DE VALORES DE USO DE SUELO DEL MUNICIPIO DE TORREÓN COAHUILA 2012-2013



TORREÓN
gentetrabajando

350	132	COLONIA NUEVA CALIFORNIA		357	357	0.00%
351	917	COLONIA NUEVA CREACION		133	133	0.00%
352	232	COLONIA NUEVA LAGUNA		164	164	0.00%
353	14	COLONIA NUEVA LOS ANGELES		850	884	4.00%
354	53	COLONIA NUEVA MERCED		200	200	0.00%
355	77	COLONIA NUEVA ROSITA		264	264	0.00%
356	29	COLONIA NUEVA SAN ISIDRO		893	929	4.00%
357	101	COLONIA NUEVO MEXICO		154	154	0.00%
358	204	COLONIA NUEVO TORREON		620	620	0.00%
359	3049	COLONIA NUEVO ZARAGOZA II		412	412	0.00%
360	140	COLONIA OSCAR FLORES TAPIA		154	154	0.00%
361	589	FRACCIONAMIENTO PALMA REAL		793	825	4.00%
362	157	COLONIA PALMAS AEROPUERTO		289	289	0.00%
363	27	COLONIA PALMAS SAN ISIDRO Y AMPL.		580	603	4.00%
364	122	COLONIA PANCHO VILLA		277	277	0.00%
365	624	PARAISO DEL NAZAS		257	257	0.00%
366	522	PARQUE ESPAÑA		1098	1142	4.00%
367	3111	PARQUE DE INNOVACION TECNOLOGICA		258	258	0.00%
368	3110	PARQUE PYMES TORREON		258	258	0.00%
369	3016	PARQUE INDUSTRIAL LA AMISTAD		450	450	0.00%
370	69	PARQUE INDUSTRIAL LAS AMERICAS		350	350	0.00%
371	146	PARQUE INDUSTRIAL ORIENTE		450	450	0.00%
372	165	FRACCIONAMIENTO PEDREGAL DEL VALLE		432	449	4.00%
373	378	PEÑOLES CERRIL		27	0	0.00%
374	3075	FRACCIONAMIENTO PERLA DEL ORIENTE		506	506	0.00%
375	3019	FRACCIONAMIENTO PERLA DEL ORIENTE	SIN URBANIZAR	200	200	0.00%
376	75	COLONIA PLAN DE AYALA		161	161	0.00%
377	138	COLONIA PLAN DE SAN LUIS		221	221	0.00%
378	379	PLANTA PEÑOLES		138	138	0.00%
379	945	PLAZA JUMBO		782	813	4.00%
380	92	COLONIA POLVORERA		154	154	0.00%
381	220	COLONIA PONDEROSA		154	154	0.00%
382	242	COLONIA PRADOS DEL ORIENTE		284	284	0.00%
383	526	PREDIO AEROPUERTO MIELERAS		12	12	0.00%
384	527	PREDIO EL AMPARO		146	146	0.00%
385	96	COLONIA PRIMERA RINCONADA		154	154	0.00%
386	99	COLONIA PRIMERO DE MAYO		153	153	0.00%
387	65	COLONIA PROVITEC		406	406	0.00%
388	926	FRACCIONAMIENTO PUERTA REAL		505	525	4.00%

Handwritten signature or initials on the left margin.

COMPARATIVO DE TABLAS DE VALORES DE USO DE SUELO DEL MUNICIPIO DE TORREÓN COAHUILA 2012-2013



TORREÓN
gentetrabajando

389	162	COLONIA QUINTAS LA MERCED		498	498	0.00%
390	3022	FRACCIONAMIENTO QUINTAS ANNA		503	503	0.00%
391	3005	FRACCIONAMIENTO QUINTAS DEL DESIERTO		436	436	0.00%
392	176	FRACCIONAMIENTO QUINTAS DEL NAZAS		471	471	0.00%
393	791	FRACCIONAMIENTO QUINTAS IBERO II ETAPA		793	825	4.00%
394	177	FRACCIONAMIENTO QUINTAS ISABELA		987	1026	4.00%
395	3071	FRACCIONAMIENTO QUINTAS LA PERLA		506	506	0.00%
396	3076	FRACCIONAMIENTO QUINTAS LOS NOGALES		432	432	0.00%
397	171	FRACCIONAMIENTO QUINTAS SAN ANTONIO		432	432	0.00%
398	294	FRACCIONAMIENTO QUINTAS SAN ISIDRO		838	872	4.00%
399	616	RASTRO MUNICIPAL		105	105	0.00%
400	3017	FRACCIONAMIENTO REAL DEL SOL		411	411	0.00%
401	299	FRACCIONAMIENTO REAL SAN AGUSTIN		448	448	0.00%
402	3039	FRACCIONAMIENTO RECINTOS VILLA UNIVERSIDAD		503	503	0.00%
403	172	RESIDENCIAL CUMBRES		1183	1230	4.00%
404	385	RESIDENCIAL DEL NORTE		282	282	0.00%
405	528	RESIDENCIAL DEL NORTE	LINDAVISTA RESIDENCIAL	400	400	0.00%
406	967	RESIDENCIAL GALERÍAS		1106	1150	4.00%
407	194	RESIDENCIAL LAS ETNIAS		432	449	4.00%
408	286	RESIDENCIAL LAS TROJES		996	1036	4.00%
409	3083	RESIDENCIAL LAS TROJES IV ETAPA		996	1036	4.00%
410	3121	RESIDENCIAL LAS TROJES V ETAPA		1000	1000	0.00%
411	230	RESIDENCIAL LAS VILLAS		1677	1744	4.00%
412	3031	RESIDENCIAL LAS VILLAS IX		1677	1744	4.00%
413	3053	RESIDENCIAL LAS VILLAS X		1677	1744	4.00%
414	3052	RESIDENCIAL LAS VILLAS XI		1677	1744	4.00%
415	3065	RESIDENCIAL LAS VILLAS XII		1677	1744	4.00%
416	3077	RESIDENCIAL LAS VILLAS XIII		1677	1744	4.00%
417	3092	RESIDENCIAL LAS VILLAS ETAPA XIV		1108	1152	4.00%
418	3093	RESIDENCIAL LAS VILLAS ETAPA XV		1108	1152	4.00%
419	3119	RESIDENCIAL LAS VILLAS SIN URBANIZAR		800	800	0.00%
420	3074	RESIDENCIAL LOS NARANJOS		432	432	0.00%
421	3014	RESIDENCIAL LOS PORTONES		411	411	0.00%
422	3066	RESIDENCIAL SANTIAGO		516	516	0.00%
423	178	RESIDENCIAL SAULO		654	654	0.00%
424	263	RESIDENCIAL SENDEROS		838	872	4.00%
425	295	RESIDENCIAL SENDEROS	SIN URBANIZAR	251	261	4.00%
426	948	RESIDENCIAL SENDEROS SEGUNDA ETAPA		996	1036	4.00%
427	257	COLONIA RICARDO FLORES MAGON		154	154	0.00%

D. N. F.

COMPARATIVO DE TABLAS DE VALORES DE USO DE SUELO DEL MUNICIPIO DE TORREÓN COAHUILA 2012-2013



TORREÓN
gentetrabajando

				2	2	0.00%
428	990	RIEGO		824	857	4.00%
429	796	COLONIA RINCON AURORA		411	411	0.00%
430	3064	FRACCIONAMIENTO RINCON DE LA JOYA		432	432	0.00%
431	182	FRACCIONAMIENTO RINCON DE LAS NOAS		842	876	4.00%
432	3058	FRACCIONAMIENTO RINCON DE LAS TROJES		432	432	0.00%
433	189	FRACCIONAMIENTO RINCON DE LOS NOGALES		112	112	0.00%
434	3085	FRACCIONAMIENTO RINCON DEL BOSQUE		643	669	4.00%
435	297	FRACCIONAMIENTO RINCON DEL DESIERTO		432	432	0.00%
436	174	FRACCIONAMIENTO RINCON DEL PEDREGAL		432	432	0.00%
437	179	FRACCIONAMIENTO RINCON DEL VALLE		516	516	0.00%
438	3057	FRACCIONAMIENTO RINCON LAS ETNIAS		1110	1154	4.00%
439	173	FRACCIONAMIENTO RINCON SAN ANGEL		413	430	4.00%
440	795	FRACCIONAMIENTO RINCON SAN SALVADOR		264	264	0.00%
441	180	COLONIA ROCIO VILLARREAL		1	1	4.00%
442	991	ROTACION		303	303	0.00%
443	336	ROVIROSA VILLA CALIFORNIA		451	451	0.00%
444	15	COLONIA ROVIROSA WADE		264	264	0.00%
445	127	COLONIA SALVADOR ALLENDE		161	161	0.00%
446	133	COLONIA SAN ANTONIO		135	135	0.00%
447	169	COLONIA SAN ARMANDO		169	169	0.00%
448	84	COLONIA SAN CARLOS		471	471	0.00%
449	322	FRACCIONAMIENTO SAN DIEGO		411	411	0.00%
450	3023	COLONIA SAN EDUARDO		345	345	0.00%
451	155	COLONIA SAN FELIPE		1488	1548	4.00%
452	25	COLONIA SAN ISIDRO		497	497	0.00%
453	210	FRACCIONAMIENTO SAN JERONIMO		164	164	0.00%
454	83	COLONIA SAN JOAQUIN		277	277	0.00%
455	123	COLONIA SAN MARCOS		891	927	4.00%
456	3054	FRACCIONAMIENTO SAN MARINO		432	432	0.00%
457	3086	FRACCIONAMIENTO SANTA BARBARA		277	277	0.00%
458	117	COLONIA SANTA MARIA		432	432	0.00%
459	927	FRACCIONAMIENTO SANTA SOFIA		218	218	0.00%
460	3009	FRACCIONAMIENTO SANTA SOFIA	SIN URBANIZAR	161	161	0.00%
461	46	COLONIA SANTIAGO RAMIREZ		907	907	0.00%
462	221	SECTOR COMERCIAL ABASTOS		154	154	0.00%
463	97	COLONIA SEGUNDA RINCONADA		3	3	0.00%
464	986	COLONIA SIERRA DE LAS NOAS		264	264	0.00%
465	910	COLONIA SIGLO XX		432	432	0.00%
466	184	FRACCIONAMIENTO SOL DE ORIENTE				

Referencia

COMPARATIVO DE TABLAS DE VALORES DE USO DE SUELO DEL MUNICIPIO DE TORREÓN COAHUILA 2012-2013



TORREÓN
gentetrabajando

467	276	FRACCIONAMIENTO SOL DE ORIENTE II ETAPA		432	432	0.00%
468	277	FRACCIONAMIENTO SOL DE ORIENTE III		432	432	0.00%
469	124	COLONIA TIERRA Y LIBERTAD		277	277	0.00%
470	789	COLONIA TORREON 2000		412	428	4.00%
471	337	COLONIA TORREON JARDIN ZONA - 1	BLVD. REV. - LAGUNA SUR A SICOMOROS - LUCIO BCO.	1488	1548	4.00%
472	338	COLONIA TORREON JARDIN ZONA - 2	BLVD. REV. - CENTRAL A SICOMOROS - CAMP. LA RTA.	1184	1231	4.00%
473	339	COLONIA TORREON JARDIN ZONA - 3	LAGUNA SUR - CIPRESES A LUCIO BCO. - CAMP. LA RTA.	886	921	4.00%
474	240	COLONIA TORREON JARDIN ZONA COLECTOR	CALLE DEL ANGEL A CARCAMO	109	113	4.00%
475	56	COLONIA TORREON RESIDENCIAL		581	604	4.00%
476	298	COLONIA TORREON RESIDENCIAL	LOS ANGELES	700	728	4.00%
477	98	COLONIA TORREON Y ANEXAS		161	161	0.00%
478	246	FRACCIONAMIENTO UNIVERSIDAD		221	221	0.00%
479	627	FRACCIONAMIENTO VALLE DEL NAZAS		471	471	0.00%
480	43	COLONIA VALLE DORADO		414	414	0.00%
481	70	COLONIA VALLE ORIENTE		237	237	0.00%
482	206	COLONIA VALLE REVOLUCION		381	381	0.00%
483	136	COLONIA VALLE VERDE		381	381	0.00%
484	363	FRACCIONAMIENTO VALLECILLOS		65	65	0.00%
485	602	FRACCIONAMIENTO VALLECILLOS	CENTRO DE POBLACION	77	77	0.00%
486	219	COLONIA VEINTE DE NOVIEMBRE		258	258	0.00%
487	231	COLONIA VEINTIOCHO DE ABRIL		277	277	0.00%
488	105	COLONIA VENCEDORA		414	414	0.00%
489	3069	FRACCIONAMIENTO VEREDAS DE LA JOYA		432	432	0.00%
490	31	COLONIA VICENTE GUERRERO		220	220	0.00%
491	81	COLONIA VICTORIA		132	132	0.00%
492	217	COLONIA VILLA CALIFORNIA		357	357	0.00%
493	110	COLONIA VILLA FLORIDA		367	367	0.00%
494	17	COLONIA VILLA JACARANDAS		414	414	0.00%
495	11	COLONIA VILLA JARDIN		893	929	4.00%
496	3063	FRACCIONAMIENTO VILLA LOS PINOS		793	825	4.00%
497	4	COLONIA VILLA NUEVA		323	323	0.00%
498	3081	FRACCIONAMIENTO VILLA ROMANA		891	907	4.00%
499	3112	FRACCIONAMIENTO VILLAS CENTENARIO II		432	432	0.00%
500	3082	FRACCIONAMIENTO VILLAS CENTENARIO		432	432	0.00%
501	938	FRACCIONAMIENTO VILLAS DE LA HUERTA		411	411	0.00%
502	637	FRACCIONAMIENTO VILLAS DE LA JOYA		432	432	0.00%
503	918	FRACCIONAMIENTO VILLAS DE LAS PERLAS		506	506	0.00%
504	919	FRACCIONAMIENTO VILLAS DE LAS PERLAS	AREA DE RESERVA (SIN URBANIZAR)	152	152	0.00%
505	3030	FRACCIONAMIENTO VILLAS DE LAS PERLAS 2A ETAPA		506	506	0.00%

2012

COMPARATIVO DE TABLAS DE VALORES DE USO DE SUELO DEL MUNICIPIO DE TORREÓN COAHUILA 2012-2013



TORREÓN
gentetrabajando

506	937	FRACCIONAMIENTO VILLAS DEL BOSQUE		411	411	0.00%
507	949	FRACCIONAMIENTO VILLAS DEL ORIENTE		432	432	0.00%
508	3011	FRACCIONAMIENTO VILLAS DEL RENACIMIENTO		786	817	4.00%
509	3028	FRACCIONAMIENTO VILLAS DEL RENACIMIENTO 4A ETAPA		786	817	4.00%
510	3073	FRACCIONAMIENTO VILLAS DEL RENACIMIENTO 3A ETAPA		786	817	4.00%
511	3004	FRACCIONAMIENTO VILLAS DEL SOL		449	449	0.00%
512	175	FRACCIONAMIENTO VILLAS IBERO		734	763	4.00%
513	291	COLONIA VILLAS LA ROSITA		1563	1626	4.00%
514	367	FRACCIONAMIENTO VILLAS LAS MARGARITAS		529	550	4.00%
515	239	COLONIA VILLAS SALTILLO 400		432	432	0.00%
516	3068	FRACCIONAMIENTO VILLAS SAN AGUSTIN		411	411	0.00%
517	181	FRACCIONAMIENTO VILLAS SAN JOSE		432	432	0.00%
518	665	FRACCIONAMIENTO VILLAS SANTORINI		891	927	4.00%
519	3037	FRACCIONAMIENTO VILLAS UNIIVERSIDAD ORIENTE		411	411	0.00%
520	326	FRACCIONAMIENTO VILLAS UNIVERSIDAD		432	432	0.00%
521	3006	FRACCIONAMIENTO VILLAS UNIVERSIDAD 3a ETAPA		411	411	0.00%
522	947	FRACCIONAMIENTO VILLAS UNIVERSIDAD II		432	432	0.00%
523	3056	FRACCIONAMIENTO VILLAS UNIVERSIDAD ORIENTE ETAPA II		411	411	0.00%
524	3067	FRACCIONAMIENTO VILLAS UNIVERSIDAD ORIENTE ETAPA III		411	411	0.00%
525	3019	FRACCIONAMIENTO VILLAS ZARAGOZA		411	411	0.00%
526	939	FRACCIONAMIENTO VIÑEDOS DE LA JOYA		411	411	0.00%
527	3055	FRACCIONAMIENTO VIÑEDOS DE LA VEGA		411	411	0.00%
528	3100	FRACCIONAMIENTO VILLAS DE SAN ANGEL		410	410	0.00%
529	226	COLONIA VIRREYES		507	507	0.00%
530	218	COLONIA VISTA ALEGRE		129	129	0.00%
531	49	COLONIA VISTA HERMOSA		129	129	0.00%
532	319	WALL MART		1659	1659	0.00%
533	100	COLONIA ZACATECAS		169	169	0.00%
534	195	COLONIA ZARAGOZA NORTE/SUR		111	111	0.00%
535	988	ZONA DE RESTAURACION	CERRO DE LAS NOAS	9	9	0.00%

S. M. T.



VIALIDADES



TORREÓN
centetrabajando



COMPARATIVO DE TABLAS DE VALORES DE VIALIDADES
DEL MUNICIPIO DE TORREÓN COAHUILA
2012-2013



TORREÓN
gentetrabajando

NO.	CLAVE	VIALIDAD	DE	A	VALOR 2012	VALOR 2013	INCREMENTO 2012-2013 %
1	199	ANTIGUA CARRETERA A SAN PEDRO	PERIFERICO RAUL LOPEZ SANCHEZ	EJIDO ANA	166	166	0.00%
2	261	ANTIGUA CARRETERA A SAN PEDRO	EJIDO ANA	AUTOPISTA TORREON SAN PEDRO	110	110	0.00%
3	275	AUTOPISTA TORREON - SAN PEDRO	POBLADO LA CONCHA	EJIDO ALBIA	146	146	0.00%
4	524	AUTOPISTA TORREON - SAN PEDRO	BOULEVARD INDEPENDENCIA	BOULEVARD CENTENARIO	411	411	0.00%
5	525	AUTOPISTA TORREON - SAN PEDRO	BOULEVARD CENTENARIO	POBLADO LA CONCHA	235	235	0.00%
6	530	AVENIDA 6 DE OCTUBRE	BOULEVARD INDEPENDENCIA	CALZADA CUAUHEMOC	735	735	0.00%
7	531	AVENIDA 6 DE OCTUBRE	CALZADA CUAUHEMOC	CALZADA DIAGONAL AGUILA NACIONAL	591	591	0.00%
8	550	AVENIDA ARTES GRAFICAS	BOULEVARD INDEPENDENCIA	CALZADA CUAUHEMOC	591	591	0.00%
9	551	AVENIDA ARTES GRAFICAS	CALZADA CUAUHEMOC	CALZADA DIAGONAL AGUILA NACIONAL	541	541	0.00%
10	420	AVENIDA BENITO JUAREZ	AVENIDA MIGUEL HIDALGO Y COSTILLA	CALLE CINCO DE MAYO	1647	1647	0.00%
11	421	AVENIDA BENITO JUAREZ	CALLE CINCO DE MAYO	CALLE MANUEL ACUÑA	3138	3138	0.00%
12	422	AVENIDA BENITO JUAREZ	CALLE MANUEL ACUÑA	CALLE BLANCO	2721	2721	0.00%
13	423	AVENIDA BENITO JUAREZ	CALLE BLANCO	CALLE ANACLETO FALCON	1824	1824	0.00%
14	424	AVENIDA BENITO JUAREZ	CALLE ANACLETO FALCON	CALLE GALEANA	2267	2267	0.00%
15	425	AVENIDA BENITO JUAREZ	CALLE GALEANA	CALLE JAVIER MINA	2103	2103	0.00%
16	428	AVENIDA BENITO JUAREZ	CALLE JAVIER MINA	CALLE IGNACIO COMONFORT	1824	1824	0.00%
17	427	AVENIDA BENITO JUAREZ	CALLE IGNACIO COMONFORT	CALLE NIÑOS HEROES	1371	1371	0.00%
18	428	AVENIDA BENITO JUAREZ	CALLE NIÑOS HEROES	CALZADA CUAUHEMOC	1259	1259	0.00%
19	429	AVENIDA BENITO JUAREZ	CALZADA CUAUHEMOC	BOULEVARD DIAGONAL REFORMA	1682	1682	0.00%
20	430	AVENIDA BENITO JUAREZ	BOULEVARD DIAGONAL REFORMA	CALZADA SALTILLO 400 (CALLE 40)	1307	1307	0.00%
21	458	AVENIDA BENITO JUAREZ	PERIFERICO RAUL LOPEZ SANCHEZ	VALLE DEL NAZAS	428	428	0.00%
22	594	AVENIDA BENITO JUAREZ	CALZADA SALTILLO 400 (CALLE 40)	PERIFERICO RAUL LOPEZ SANCHEZ	916	916	0.00%
23	877	AVENIDA EL SIGLO DE TORREÓN (CALLE 22)	BOULEVARD REVOLUCION	CALZADA DIAGONAL AGUILA NACIONAL	964	964	0.00%
24	592	AVENIDA GARCIA CARRILLO	CALLE MARIANO LOPEZ ORTIZ (CALLE 12)	CALZADA CUAUHEMOC	591	591	0.00%
25	590	AVENIDA GOMEZ FARIAS	BOULEVARD INDEPENDENCIA	CALZADA DIAGONAL AGUILA NACIONAL	591	591	0.00%
26	520	AVENIDA GUADALUPE VICTORIA	BOULEVARD INDEPENDENCIA	CALZADA CUAUHEMOC	738	738	0.00%
27	521	AVENIDA GUADALUPE VICTORIA	CALZADA CUAUHEMOC	CALZADA DIAGONAL AGUILA NACIONAL	591	591	0.00%
28	450	AVENIDA IGNACIO ALLENDE	CALLE TORREON VIEJO	CALLE RAMOS ARIZPE	1012	1012	0.00%
29	451	AVENIDA IGNACIO ALLENDE	CALLE RAMOS ARIZPE	CALLE IGNACIO COMONFORT	1359	1359	0.00%
30	454	AVENIDA IGNACIO ALLENDE	CALLE IGNACIO COMONFORT	CALLE EUGENIO AGUIRRE BENAVIDES	1093	1093	0.00%
31	455	AVENIDA IGNACIO ALLENDE	CALLE EUGENIO AGUIRRE BENAVIDES	CALZADA CUAUHEMOC	885	885	0.00%
32	456	AVENIDA IGNACIO ALLENDE	CALLE JUAN PABLOS (CALLE 16)	CALZADA DIAGONAL AGUILA NACIONAL	738	738	0.00%
33	591	AVENIDA IGNACIO COMONFORT	CALLE MARIANO LOPEZ ORTIZ (CALLE 12)	CALLE MARTIRES DE RIO BLANCO	591	591	0.00%
34	431	AVENIDA JOSE MA. MORELOS Y PAVON	CALLE TORREON VIEJO	CALLE MELCHOR MUZQUIZ	1813	1813	0.00%
35	432	AVENIDA JOSE MA. MORELOS Y PAVON	CALLE MELCHOR MUZQUIZ	CALLE VICTORIANO CEPEDA	2807	2807	0.00%
36	433	AVENIDA JOSE MA. MORELOS Y PAVON	CALLE VICTORIANO CEPEDA	CALLE GALEANA	2078	2078	0.00%
37	436	AVENIDA JOSE MA. MORELOS Y PAVON	CALLE GALEANA	CALLE GONZALEZ ORTEGA	1768	1768	0.00%
38	437	AVENIDA JOSE MA. MORELOS Y PAVON	CALLE DONATO GUERRA	CALZADA CUAUHEMOC	1177	1177	0.00%
39	438	AVENIDA JOSE MA. MORELOS Y PAVON	CALLE JUAN PABLOS (CALLE 16)	CALZADA DIAGONAL AGUILA NACIONAL	885	885	0.00%
40	500	AVENIDA JUAN ALDAMA	CALZADA CRISTOBAL COLON	CALLE GONZALEZ ORTEGA	885	885	0.00%
41	501	AVENIDA JUAN ALDAMA	CALLE GONZALEZ ORTEGA	MARTIRES DE RIO BLANCO (CALLE 14)	738	738	0.00%
42	502	AVENIDA JUAN ALDAMA	MARTIRES DE RIO BLANCO (CALLE 14)	DIAGONAL REFORMA	591	591	0.00%
43	503	AVENIDA JUAN ALDAMA	CALZADA SALTILLO 400 (CALLE 40)	CALZADA RAMON MENDEZ	607	607	0.00%

COMPARATIVO DE TABLAS DE VALORES DE VIALIDADES
DEL MUNICIPIO DE TORREÓN COAHUILA
2012-2013



TORREÓN
gentetrabajando

44	560	AVENIDA JUAN ALVAREZ	BOULEVARD INDEPENDENCIA	CALZADA CUAUHTEMOC	587	587	0.00%
45	561	AVENIDA JUAN ALVAREZ	CALZADA CUAUHTEMOC	CALZADA DIAGONAL AGUILA NACIONAL	541	541	0.00%
46	493	AVENIDA LA CORREGIDORA	BOULEVARD INDEPENDENCIA	CALLE GREGORIO A. GARCIA	886	886	0.00%
47	495	AVENIDA LA CORREGIDORA	CALLE GREGORIO A. GARCIA	CALZADA DIAGONAL AGUILA NACIONAL	737	737	0.00%
48	878	AVENIDA LA OPINION (CALLE 21)	BOULEVARD REVOLUCION	CALZADA DIAGONAL AGUILA NACIONAL	964	964	0.00%
49	580	AVENIDA LERDO DE TEJADA	BOULEVARD INDEPENDENCIA	CALZADA CUAUHTEMOC	590	590	0.00%
50	581	AVENIDA LERDO DE TEJADA	CALZADA CUAUHTEMOC	CALZADA DIAGONAL AGUILA NACIONAL	541	541	0.00%
51	3044	AVENIDA MANUEL GOMEZ MORIN	CALZ. SALTILLO 400	BLVD. RODRIGUEZ TRIANA	1009	1009	0.00%
52	3045	AVENIDA MANUEL GOMEZ MORIN	BLVD. RODRIGUEZ TRIANA	CARRETERA A MIELERAS	626	626	0.00%
53	460	AVENIDA MARIANO ABASOLO	CALLE MANUEL ACUÑA	CALLE BLANCO	1071	1071	0.00%
54	461	AVENIDA MARIANO ABASOLO	CALLE BLANCO	CALLE IGNACIO COMONFORT	1058	1058	0.00%
55	463	AVENIDA MARIANO ABASOLO	CALLE IGNACIO COMONFORT	CALZADA CUAUHTEMOC	886	886	0.00%
56	464	AVENIDA MARIANO ABASOLO	CALLE JUAN PABLOS (CALLE 16)	CALLE HEROICO COLEGIO MILITAR (CALLE	737	737	0.00%
57	465	AVENIDA MARIANO ABASOLO	CALLE HEROICO COLEGIO MILITAR (CALLE	CALLE 38	676	676	0.00%
58	570	AVENIDA MARIANO ARISTA	BOULEVARD INDEPENDENCIA	CALZADA CUAUHTEMOC	590	590	0.00%
59	571	AVENIDA MARIANO ARISTA	CALZADA CUAUHTEMOC	CALZADA DIAGONAL AGUILA NACIONAL	541	541	0.00%
60	489	AVENIDA MARIANO ESCOBEDO	BOULEVARD INDEPENDENCIA	CALZADA CRISTOBAL COLON	1033	1033	0.00%
61	481	AVENIDA MARIANO ESCOBEDO	CALZADA CRISTOBAL COLON	CALZADA CUAUHTEMOC	1092	1092	0.00%
62	482	AVENIDA MARIANO ESCOBEDO	CALLE JUAN PABLOS (CALLE 16)	CALZADA DIAGONAL AGUILA NACIONAL	737	737	0.00%
63	483	AVENIDA MARIANO ESCOBEDO	CALLE 37	CALZADA RAMÓN MÉNDEZ	607	607	0.00%
64	440	AVENIDA MARIANO MATAMOROS	CALLE TORREON VIEJO	CALLE MELCHOR MUZQUIZ	988	988	0.00%
65	441	AVENIDA MARIANO MATAMOROS	CALLE MELCHOR MUZQUIZ	CALLE ZARAGOZA	1531	1531	0.00%
66	442	AVENIDA MARIANO MATAMOROS	CALLE ZARAGOZA	CALLE MANUEL ACUÑA	1456	1456	0.00%
67	443	AVENIDA MARIANO MATAMOROS	CALLE MANUEL ACUÑA	CALZADA COLON	1449	1449	0.00%
68	444	AVENIDA MARIANO MATAMOROS	CALZADA COLON	CALLE GONZALEZ ORTEGA	1376	1376	0.00%
69	445	AVENIDA MARIANO MATAMOROS	CALLE DONATO GUERRA	CALLE EUGENIO AGUIRRE BENAVIDES	1178	1178	0.00%
70	446	AVENIDA MARIANO MATAMOROS	CALLE EUGENIO AGUIRRE BENAVIDES	CALZADA CUAUHTEMOC	1033	1033	0.00%
71	448	AVENIDA MARIANO MATAMOROS	CALLE 38	CALZADA SALTILLO 400(CALLE 40)	607	607	0.00%
72	906	AVENIDA MARIANO MATAMOROS	CALLE JUAN PABLOS (CALLE 16)	CALZADA DIAGONAL AGUILA NACIONAL	1101	1101	0.00%
73	470	AVENIDA MELCHOR OCAMPO	BOULEVARD INDEPENDENCIA	CALLE GALEANA	819	819	0.00%
74	471	AVENIDA MELCHOR OCAMPO	CALLE GALEANA	CALZADA CUAUHTEMOC	1033	1033	0.00%
75	472	AVENIDA MELCHOR OCAMPO	CALLE JUAN PABLOS (CALLE 16)	CALZADA DIAGONAL AGUILA NACIONAL	737	737	0.00%
76	473	AVENIDA MELCHOR OCAMPO	CALZADA SALTILLO 400	CALZADA RAMÓN MÉNDEZ	607	607	0.00%
77	410	AVENIDA MIGUEL HIDALGO Y COSTILLA	CALLE TORREON VIEJO	CALLE MELCHOR MUZQUIZ	1647	1647	0.00%
78	411	AVENIDA MIGUEL HIDALGO Y COSTILLA	CALLE MELCHOR MUZQUIZ	CALLE MANUEL ACUÑA	3294	3294	0.00%
79	412	AVENIDA MIGUEL HIDALGO Y COSTILLA	CALLE MANUEL ACUÑA	CALLE ANACLETO FALCON	2823	2823	0.00%
80	413	AVENIDA MIGUEL HIDALGO Y COSTILLA	CALLE ANACLETO FALCON	CALLE LEONA VICARIO	2353	2353	0.00%
81	414	AVENIDA MIGUEL HIDALGO Y COSTILLA	CALLE LEONA VICARIO	CALZADA CRISTOBAL COLON	2243	2243	0.00%
82	416	AVENIDA MIGUEL HIDALGO Y COSTILLA	CALZADA CRISTOBAL COLON	CALLE IGNACIO COMONFORT	1684	1684	0.00%
83	417	AVENIDA MIGUEL HIDALGO Y COSTILLA	CALLE IGNACIO COMONFORT	CALZADA CUAUHTEMOC	1404	1404	0.00%
84	418	AVENIDA MIGUEL HIDALGO Y COSTILLA	CALZADA CUAUHTEMOC	CALLE JUAN PABLOS (CALLE 16)	1120	1120	0.00%
85	419	AVENIDA MIGUEL HIDALGO Y COSTILLA	CALLE JUAN PABLOS (CALLE 16)	BOULEVARD DIAGONAL REFORMA	983	983	0.00%
86	490	AVENIDA NICOLAS BRAVO	CALLE GALEANA	CALZADA CRISTOBAL COLON	1033	1033	0.00%
87	491	AVENIDA NICOLAS BRAVO	CALZADA CRISTOBAL COLON	CALZADA DIAGONAL AGUILA NACIONAL	886	886	0.00%
88	492	AVENIDA NICOLAS BRAVO	CALZADA SALTILLO 400 (CALLE 40)	CALZADA RAMÓN MÉNDEZ	607	607	0.00%

Baf m.

COMPARATIVO DE TABLAS DE VALORES DE VIALIDADES
DEL MUNICIPIO DE TORREÓN COAHUILA
2012-2013



TORREÓN
gentetrabajando

89	400	AVENIDA PRESIDENTE CARRANZA	CALLE ANDRES S. VIESCA	CALLE MELCHOR MUZQUIZ	1882	1882	0.00%
90	401	AVENIDA PRESIDENTE CARRANZA	CALLE MELCHOR MUZQUIZ	CALLE JUAN ANTONIO DE LA FUENTE	2353	2353	0.00%
91	402	AVENIDA PRESIDENTE CARRANZA	CALLE JUAN ANTONIO DE LA FUENTE	CALLE VALDEZ CARRILLO	2183	2183	0.00%
92	403	AVENIDA PRESIDENTE CARRANZA	CALLE VALDEZ CARRILLO	CALLE MIGUEL BLANCO	1777	1777	0.00%
93	404	AVENIDA PRESIDENTE CARRANZA	CALLE MIGUEL BLANCO	CALLE JERONIMO TREVIÑO	1559	1559	0.00%
94	405	AVENIDA PRESIDENTE CARRANZA	CALLE JERONIMO TREVIÑO	CALZADA CRISTOBAL COLON	1156	1156	0.00%
95	406	AVENIDA PRESIDENTE CARRANZA	CALZADA CRISTOBAL COLON	CALLE GARCIA CARRILLO	1033	1033	0.00%
96	407	AVENIDA PRESIDENTE CARRANZA	CALLE GARCIA CARRILLO	CALLE JUAN PABLOS (CALLE 16)	886	886	0.00%
97	409	AVENIDA PRESIDENTE CARRANZA	CALLE JUAN PABLOS (CALLE 16)	CALZADA SALTILLO 400 (CALLE 40)	737	737	0.00%
98	982	AVENIDA UNIVERSIDAD	BOULEVARD RODRIGUEZ TRIANA	CARRETERA TORREON - MIELERAS	550	550	0.00%
99	3087	AVENIDA UNIVERSIDAD (ORIENTE)	BOULEVARD TORREON - MATAMOROS	CALZADA JUAN AGUSTIN DE ESPINOZA S.J	493	493	0.00%
100	510	AVENIDA VICENTE GUERRERO	BOULEVARD INDEPENDENCIA	CALLE FRANCISCO I. MADERO	737	737	0.00%
101	511	AVENIDA VICENTE GUERRERO	CALLE FRANCISCO I. MADERO	CALZADA DIAGONAL AGUILA NACIONAL	590	590	0.00%
102	512	AVENIDA VICENTE GUERRERO	CALZADA DIAGONAL AGUILA NACIONAL	CALLE GREGORIO A. GARCIA	541	541	0.00%
103	513	AVENIDA VICENTE GUERRERO	CALZADA SALTILLO 400 (CALLE 40)	CALZADA RAMÓN MÉNDEZ	607	607	0.00%
104	3088	AVENIDA VILLAS UNIVERSIDAD	AVENIDA LICENCIATURA	CALLE PIRITA	493	493	0.00%
105	540	AVENIDA ZACATECAS	BOULEVARD INDEPENDENCIA	CALZADA CUAUHTEMOC	737	737	0.00%
106	541	AVENIDA ZACATECAS	CALZADA CUAUHTEMOC	CALZADA DIAGONAL AGUILA NACIONAL	590	590	0.00%
107	284	BOULEVARD CENTENARIO	RIO	TORREÓN-SAN PEDRO	449	449	0.00%
108	310	BOULEVARD CONSTITUCION	CALLE MELCHOR MUZQUIZ	CALLE MANUEL ACUÑA	1238	1238	0.00%
109	311	BOULEVARD CONSTITUCION	CALLE MANUEL ACUÑA	CALLE LEONA VICARIO	1581	1581	0.00%
110	312	BOULEVARD CONSTITUCION	CALLE LEONA VICARIO	CALZADA CRISTOBAL COLON	1857	1857	0.00%
111	313	BOULEVARD CONSTITUCION	CALZADA CRISTOBAL COLON	CALLE FELICIANO COBIAN	2203	2203	0.00%
112	314	BOULEVARD CONSTITUCION	CALLE FELICIANO COBIAN	CALZADA SALVADOR CREEL	1927	1927	0.00%
113	315	BOULEVARD CONSTITUCION	CALZADA SALVADOR CREEL	CALZADA ABASTOS	1333	1333	0.00%
114	320	BOULEVARD DIAGONAL REFORMA	CALZADA CUAUHTEMOC	BOULEVARD REVOLUCION	1772	1772	0.00%
115	816	BOULEVARD EL TAJITO	BOULEVARD CONSTITUCION	PERIFERICO RAUL LOPEZ SANCHEZ	798	798	0.00%
116	306	BOULEVARD INDEPENDENCIA	CALZ. ABASTOS	AUTOPISTA TORREON SAN PEDRO (NUDO)	2353	2353	0.00%
117	300	BOULEVARD INDEPENDENCIA	CALLE MELCHOR MUZQUIZ	CALLE SANTIAGO RODRIGUEZ	1651	1651	0.00%
118	301	BOULEVARD INDEPENDENCIA	CALLE SANTIAGO RODRIGUEZ	CALLE ILDEFONSO FUENTES	2062	2062	0.00%
119	302	BOULEVARD INDEPENDENCIA	CALLE ILDEFONSO FUENTES	CALZADA CRISTOBAL COLON	2570	2570	0.00%
120	303	BOULEVARD INDEPENDENCIA	CALZADA CRISTOBAL COLON	CALLE JUAN E. GARCIA	2826	2826	0.00%
121	304	BOULEVARD INDEPENDENCIA	CALLE JUAN E. GARCIA	CALZ. ABASTOS	2570	2570	0.00%
122	307	BOULEVARD INDEPENDENCIA	AUTOPISTA TORREON SAN PEDRO (NUDO)	PERIFERICO RAUL LOPEZ SANCHEZ	2313	2313	0.00%
123	167	BOULEVARD LAGUNA			382	382	0.00%
124	325	BOULEVARD PEDRO RODRIGUEZ TRIANA	BOULEVARD REVOLUCION	CALZADA MANUEL GOMEZ MORIN	836	836	0.00%
125	828	BOULEVARD PEDRO RODRIGUEZ TRIANA	CALZADA MANUEL GOMEZ MORIN	AVENIDA CENTRAL	1101	1101	0.00%
126	829	BOULEVARD PEDRO RODRIGUEZ TRIANA	AVENIDA CENTRAL	BOULEVARD LAGUNA	619	619	0.00%
127	340	BOULEVARD REVOLUCION	CALLE TORREON VIEJO	CALLE MELCHOR MUZQUIZ	1078	1078	0.00%
128	341	BOULEVARD REVOLUCION	CALLE MELCHOR MUZQUIZ	CALLE RAMOS ARIZPE	1886	1886	0.00%
129	342	BOULEVARD REVOLUCION	CALLE RAMOS ARIZPE	CALLE MANUEL ACUÑA	2295	2295	0.00%
130	343	BOULEVARD REVOLUCION	CALLE MANUEL ACUÑA	CALLE ILDEFONSO FUENTES	2157	2157	0.00%
131	344	BOULEVARD REVOLUCION	CALLE ILDEFONSO FUENTES	CALLE DONATO GUERRA	1963	1963	0.00%
132	345	BOULEVARD REVOLUCION	CALLE DONATO GUERRA	CALZADA CUAUHTEMOC	1476	1476	0.00%

COMPARATIVO DE TABLAS DE VALORES DE VIALIDADES
DEL MUNICIPIO DE TORREÓN COAHUILA
2012-2013



TORREÓN
gentetrabajando

133	346	BOULEVARD REVOLUCION	CALZADA CUAUHTEMOC	CALZADA SALTILLO 400 (CALLE 40)	1652	1652	0.00%
134	346	BOULEVARD REVOLUCION	CALZADA SALTILLO 400 (CALLE 40)	CALZADA DIVISION DEL NORTE	983	983	0.00%
135	349	BOULEVARD REVOLUCION	CALZADA DIVISION DEL NORTE	CARRETERA A MIELERAS	654	654	0.00%
136	505	BOULEVARD TORREON-MATAMOROS	CARRETERA MIELERAS	LA JOYA (CALLE 80)	419	419	0.00%
137	537	BOULEVARD TORREON MATAMOROS	LA JOYA (CALLE 80)	SAN MIGUEL	254	254	0.00%
138	274	BOULEVARD TORREON-MIELERAS	BOULEVARD TORREON - MATAMOROS	BOULEVARD LAGUNA	434	434	0.00%
139	943	BOULEVARD TORREON-MIELERAS	BOULEVARD LAGUNA	LIMITE CON MUNICIPIO DE MATAMOROS	218	218	0.00%
140	896	CALLE 37	AVENIDA BENITO JUAREZ	AVENIDA JUAN ALDAMA	607	607	0.00%
141	596	CALLE 38	BOULEVARD REVOLUCION	CALZADA RAMÓN MÉNDEZ	607	607	0.00%
142	897	CALLE 39	AVENIDA MARIANO MATAMOROS	AVENIDA BENITO JUAREZ	607	607	0.00%
143	700	CALLE ANACLETO FALCON	BOULEVARD REVOLUCION	AVENIDA PRESIDENTE CARRANZA	1619	1619	0.00%
144	701	CALLE ANACLETO FALCON	AVENIDA PRESIDENTE CARRANZA	AVENIDA MIGUEL HIDALGO Y COSTILLA	1886	1886	0.00%
145	702	CALLE ANACLETO FALCON	AVENIDA MIGUEL HIDALGO Y COSTILLA	AVENIDA JOSE MA. MORELOS Y PAVON	2426	2426	0.00%
146	703	CALLE ANACLETO FALCON	AVENIDA JOSE MA. MORELOS Y PAVON	AVENIDA MARIANO MATAMOROS	2157	2157	0.00%
147	704	CALLE ANACLETO FALCON	AVENIDA MARIANO MATAMOROS	AVENIDA IGNACIO ALLENDE	1886	1886	0.00%
148	705	CALLE ANACLETO FALCON	AVENIDA IGNACIO ALLENDE	AVENIDA MARIANO ABASOLO	1619	1619	0.00%
149	706	CALLE ANACLETO FALCON	AVENIDA MARIANO ABASOLO	BOULEVARD INDEPENDENCIA	1349	1349	0.00%
150	328	CALLE ANDRES S. VIESCA			1882	1882	0.00%
151	886	CALLE ANTONIO DE JUAREZ (CALLE 32)	BOULEVARD REVOLUCION	CALZADA DIAGONAL AGUILA NACIONAL	886	886	0.00%
152	886	CALLE AUGUSTO VILLA NUEVA (CALLE 29)	BOULEVARD REVOLUCION	CALZADA DIAGONAL AGUILA NACIONAL	590	590	0.00%
153	296	CALLE BUGAMBILIAS	PRIV. MANUEL OVIEDO	PRIVADA NOGAL	772	772	0.00%
154	585	CALLE CARMEN SALINAS (CALLE 28)	BOULEVARD REVOLUCION	AVENIDA MARIANO ESCOBEDO	590	590	0.00%
155	800	CALLE CINCO DE MAYO	AVENIDA BENITO JUAREZ	AVENIDA IGNACIO ALLENDE	896	896	0.00%
156	891	CALLE CONSTITUCION DE 1857 (CALLE 34)	BOULEVARD REVOLUCION	CALZADA DIAGONAL AGUILA NACIONAL	737	737	0.00%
157	893	CALLE CONSTITUYENTES 1917 (CALLE 36)	BOULEVARD REVOLUCION	CALZADA RAMÓN MÉNDEZ	737	737	0.00%
158	894	CALLE CONSTITUYENTES 1917 (CALLE 36)	CALZADA RAMON MENDEZ	AVENIDA VICENTE GUERRERO	676	676	0.00%
159	811	CALLE DONATO GUERRA	BOULEVARD REVOLUCION	AVENIDA PRESIDENTE CARRANZA	886	886	0.00%
160	812	CALLE DONATO GUERRA	AVENIDA PRESIDENTE CARRANZA	AVENIDA MIGUEL HIDALGO Y COSTILLA	1484	1484	0.00%
161	813	CALLE DONATO GUERRA	AVENIDA PRESIDENTE CARRANZA	AVENIDA BENITO JUAREZ	1621	1621	0.00%
162	814	CALLE DONATO GUERRA	AVENIDA BENITO JUAREZ	AVENIDA IGNACIO ALLENDE	1900	1900	0.00%
163	815	CALLE DONATO GUERRA	AVENIDA IGNACIO ALLENDE	AVENIDA MELCHOR OCAMPO	1325	1325	0.00%
164	818	CALLE DONATO GUERRA	AVENIDA MELCHOR OCAMPO	AVENIDA NICOLAS BRAVO	1178	1178	0.00%
165	817	CALLE DONATO GUERRA	AVENIDA NICOLAS BRAVO	AVENIDA LA CORREGIDORA	1078	1078	0.00%
166	818	CALLE DONATO GUERRA	AVENIDA LA CORREGIDORA	AVENIDA ZACATECAS	886	886	0.00%
167	819	CALLE DONATO GUERRA	AVENIDA ZACATECAS	BOULEVARD INDEPENDENCIA	809	809	0.00%
168	881	CALLE ENRIQUE C. TREVIÑO (CALLE 24)	BOULEVARD REVOLUCION	AVENIDA VICENTE GUERRERO	590	590	0.00%
169	832	CALLE EUGENIO AGUIRRE BENAVIDES	BOULEVARD REVOLUCION	AVENIDA MARIANO MATAMOROS	1178	1178	0.00%
170	833	CALLE EUGENIO AGUIRRE BENAVIDES	AVENIDA MARIANO MATAMOROS	AVENIDA NICOLAS BRAVO	886	886	0.00%
171	834	CALLE EUGENIO AGUIRRE BENAVIDES	AVENIDA NICOLAS BRAVO	AVENIDA JUAN ALDAMA	737	737	0.00%
172	835	CALLE EUGENIO AGUIRRE BENAVIDES	AVENIDA JUAN ALDAMA	BOULEVARD INDEPENDENCIA	676	676	0.00%
173	883	CALLE FERNANDO SALINAS (CALLE 28)	BOULEVARD REVOLUCION	AVENIDA LA CORREGIDORA	590	590	0.00%
174	829	CALLE FRANCISCO I. MADERO	BOULEVARD REVOLUCION	AVENIDA IGNACIO ALLENDE	1200	1200	0.00%
175	830	CALLE FRANCISCO I. MADERO	AVENIDA IGNACIO ALLENDE	BOULEVARD INDEPENDENCIA	902	902	0.00%
176	831	CALLE FRANCISCO I. MADERO	AVENIDA NICOLAS BRAVO	AVENIDA LERDO DE TEJADA	751	751	0.00%

Handwritten signature or initials on the left margin.

COMPARATIVO DE TABLAS DE VALORES DE VIALIDADES
DEL MUNICIPIO DE TORREÓN COAHUILA
2012-2013



TORREÓN
gentetrabajando

177	878	CALLE FRANCISCO ZARCO (CALLE 23)	BOULEVARD REVOLUCION	AVENIDA MARIANO ESCOBEDO	886	886	0.00%
178	879	CALLE FRANCISCO ZARCO (CALLE 23)	AVENIDA MARIANO ESCOBEDO	CALZADA DIAGONAL AGUILA NACIONAL	737	737	0.00%
179	880	CALLE FRANCISCO ZARCO (CALLE 23)	AVENIDA JUAN ALDAMA	CALZADA DIAGONAL AGUILA NACIONAL	590	590	0.00%
180	750	CALLE GALEANA	BOULEVARD REVOLUCION	AVENIDA PRESIDENTE CARRANZA	1542	1542	0.00%
181	751	CALLE GALEANA	AVENIDA PRESIDENTE CARRANZA	AVENIDA MIGUEL HIDALGO Y COSTILLA	1684	1684	0.00%
182	752	CALLE GALEANA	AVENIDA MIGUEL HIDALGO Y COSTILLA	AVENIDA BENITO JUAREZ	1822	1822	0.00%
183	753	CALLE GALEANA	AVENIDA BENITO JUAREZ	AVENIDA IGNACIO ALLENDE	1963	1963	0.00%
184	754	CALLE GALEANA	AVENIDA IGNACIO ALLENDE	AVENIDA MARIANO ABASOLO	1404	1404	0.00%
185	755	CALLE GALEANA	AVENIDA MARIANO ABASOLO	BOULEVARD INDEPENDENCIA	1178	1178	0.00%
186	820	CALLE GARCIA CARRILLO	BOULEVARD REVOLUCION	AVENIDA MIGUEL HIDALGO Y COSTILLA	1325	1325	0.00%
187	821	CALLE GARCIA CARRILLO	AVENIDA MIGUEL HIDALGO Y COSTILLA	AVENIDA BENITO JUAREZ	1476	1476	0.00%
188	822	CALLE GARCIA CARRILLO	AVENIDA BENITO JUAREZ	AVENIDA IGNACIO ALLENDE	1178	1178	0.00%
189	823	CALLE GARCIA CARRILLO	AVENIDA IGNACIO ALLENDE	AVENIDA MELCHOR OCAMPO	886	886	0.00%
190	824	CALLE GARCIA CARRILLO	AVENIDA MELCHOR OCAMPO	BOULEVARD INDEPENDENCIA	737	737	0.00%
191	803	CALLE GONZALEZ ORTEGA	BOULEVARD REVOLUCION	AVENIDA MIGUEL HIDALGO Y COSTILLA	1476	1476	0.00%
192	804	CALLE GONZALEZ ORTEGA	AVENIDA MIGUEL HIDALGO Y COSTILLA	AVENIDA BENITO JUAREZ	1621	1621	0.00%
193	805	CALLE GONZALEZ ORTEGA	AVENIDA BENITO JUAREZ	AVENIDA IGNACIO ALLENDE	1915	1915	0.00%
194	806	CALLE GONZALEZ ORTEGA	AVENIDA IGNACIO ALLENDE	AVENIDA MARIANO ABASOLO	1476	1476	0.00%
195	807	CALLE GONZALEZ ORTEGA	AVENIDA MARIANO ABASOLO	BOULEVARD INDEPENDENCIA	1033	1033	0.00%
196	840	CALLE GREGORIO A. GARCIA	BOULEVARD REVOLUCION	AVENIDA MARIANO MATAMOROS	1178	1178	0.00%
197	841	CALLE GREGORIO A. GARCIA	AVENIDA MARIANO MATAMOROS	AVENIDA NICOLAS BRAVO	886	886	0.00%
198	842	CALLE GREGORIO A. GARCIA	AVENIDA NICOLAS BRAVO	AVENIDA JUAN ALDAMA	737	737	0.00%
199	843	CALLE GREGORIO A. GARCIA	AVENIDA JUAN ALDAMA	BOULEVARD INDEPENDENCIA	607	607	0.00%
200	892	CALLE GUILLERMO PRIETO	BOULEVARD DIAGONAL REFORMA	CALZADA RAMÓN MÉNDEZ	607	607	0.00%
201	897	CALLE HEROICO COLEGIO MILITAR (CALLE 30)	BOULEVARD REVOLUCION	CALZADA DIAGONAL AGUILA NACIONAL	737	737	0.00%
202	898	CALLE IGNACIO BARRON DELGADILLO (CALLE 30)	BOULEVARD REVOLUCION	PRIVADA ALFONSO REYES	827	827	0.00%
203	825	CALLE IGNACIO COMONFORT	BOULEVARD REVOLUCION	AVENIDA MARIANO MATAMOROS	1349	1349	0.00%
204	826	CALLE IGNACIO COMONFORT	AVENIDA MARIANO MATAMOROS	AVENIDA MELCHOR OCAMPO	1052	1052	0.00%
205	827	CALLE IGNACIO COMONFORT	AVENIDA MELCHOR OCAMPO	AVENIDA ZACATECAS	902	902	0.00%
206	828	CALLE IGNACIO COMONFORT	AVENIDA ZACATECAS	BOULEVARD INDEPENDENCIA	752	752	0.00%
207	840	CALLE IGNACIO IGNACIO ZARAGOZA	BOULEVARD REVOLUCION	AVENIDA BENITO JUAREZ	2153	2153	0.00%
208	841	CALLE IGNACIO IGNACIO ZARAGOZA	AVENIDA BENITO JUAREZ	AVENIDA JOSE MA. MORELOS Y PAVON	2353	2353	0.00%
209	842	CALLE IGNACIO IGNACIO ZARAGOZA	AVENIDA JOSE MA. MORELOS Y PAVON	AVENIDA MARIANO MATAMOROS	2157	2157	0.00%
210	843	CALLE IGNACIO IGNACIO ZARAGOZA	AVENIDA MARIANO MATAMOROS	AVENIDA IGNACIO ALLENDE	1619	1619	0.00%
211	844	CALLE IGNACIO IGNACIO ZARAGOZA	AVENIDA IGNACIO ALLENDE	BOULEVARD INDEPENDENCIA	1349	1349	0.00%
212	890	CALLE IGNACIO RAMIREZ	BOULEVARD DIAGONAL REFORMA	CALZADA RAMÓN MÉNDEZ	607	607	0.00%
213	720	CALLE ILDEFONSO FUENTES	BOULEVARD REVOLUCION	AVENIDA MIGUEL HIDALGO Y COSTILLA	1419	1419	0.00%
214	721	CALLE ILDEFONSO FUENTES	AVENIDA MIGUEL HIDALGO Y COSTILLA	AVENIDA MARIANO MATAMOROS	1700	1700	0.00%
215	722	CALLE ILDEFONSO FUENTES	AVENIDA MARIANO MATAMOROS	AVENIDA IGNACIO ALLENDE	1419	1419	0.00%
216	723	CALLE ILDEFONSO FUENTES	AVENIDA IGNACIO ALLENDE	BOULEVARD INDEPENDENCIA	1132	1132	0.00%
217	770	CALLE JAVIER MINA	BOULEVARD REVOLUCION	AVENIDA MIGUEL HIDALGO Y COSTILLA	1178	1178	0.00%
218	771	CALLE JAVIER MINA	AVENIDA MIGUEL HIDALGO Y COSTILLA	AVENIDA BENITO JUAREZ	1476	1476	0.00%
219	772	CALLE JAVIER MINA	AVENIDA BENITO JUAREZ	AVENIDA MARIANO MATAMOROS	1621	1621	0.00%
220	773	CALLE JAVIER MINA	AVENIDA MARIANO MATAMOROS	AVENIDA IGNACIO ALLENDE	1325	1325	0.00%

COMPARATIVO DE TABLAS DE VALORES DE VIALIDADES
DEL MUNICIPIO DE TORREÓN COAHUILA
2012-2013



TORREÓN
gentetrabajando

221	774	CALLE JAVIER MINA	AVENIDA IGNACIO ALLENDE	A BOULEVARD CONSTITUCION	1178	1178	0.00%
222	710	CALLE JERONIMO TREVIÑO	BOULEVARD REVOLUCION	AVENIDA MIGUEL HIDALGO Y COSTILLA	1619	1619	0.00%
223	711	CALLE JERONIMO TREVIÑO	AVENIDA MIGUEL HIDALGO Y COSTILLA	AVENIDA JOSE MA. MORELOS Y PAVON	2157	2157	0.00%
224	712	CALLE JERONIMO TREVIÑO	AVENIDA JOSE MA. MORELOS Y PAVON	AVENIDA MARIANO MATAMOROS	1886	1886	0.00%
225	713	CALLE JERONIMO TREVIÑO	AVENIDA MARIANO MATAMOROS	AVENIDA MARIANO ABASOLO	1300	1300	0.00%
226	714	CALLE JERONIMO TREVIÑO	AVENIDA MARIANO ABASOLO	BOULEVARD INDEPENDENCIA	1238	1238	0.00%
227	867	CALLE JESUS MARIA DEL BOSQUE (CALLE 18)	AVENIDA IGNACIO ALLENDE	AVENIDA MELCHOR OCAMPO	886	886	0.00%
228	868	CALLE JESUS MARIA DEL BOSQUE (CALLE 18)	AVENIDA MELCHOR OCAMPO	AVENIDA JUAN ALDAMA	738	738	0.00%
229	869	CALLE JESUS MARIA DEL BOSQUE (CALLE 18)	AVENIDA JUAN ALDAMA	AVENIDA JUAN ALVAREZ	590	590	0.00%
230	760	CALLE JIMENEZ	BOULEVARD REVOLUCION	AVENIDA MIGUEL HIDALGO Y COSTILLA	1621	1621	0.00%
231	761	CALLE JIMENEZ	AVENIDA MIGUEL HIDALGO Y COSTILLA	AVENIDA JOSE MA. MORELOS Y PAVON	1768	1768	0.00%
232	762	CALLE JIMENEZ	AVENIDA JOSE MA. MORELOS Y PAVON	AVENIDA IGNACIO ALLENDE	1946	1946	0.00%
233	763	CALLE JIMENEZ	AVENIDA IGNACIO ALLENDE	AVENIDA MARIANO ABASOLO	1476	1476	0.00%
234	764	CALLE JIMENEZ	AVENIDA MARIANO ABASOLO	AVENIDA MELCHOR OCAMPO	1178	1178	0.00%
235	765	CALLE JIMENEZ	AVENIDA MELCHOR OCAMPO	A BOULEVARD CONSTITUCION	1033	1033	0.00%
236	873	CALLE JOAQUIN MORENO (CALLE 20)	BOULEVARD REVOLUCION	AVENIDA MELCHOR OCAMPO	886	886	0.00%
237	874	CALLE JOAQUIN MORENO (CALLE 20)	AVENIDA MELCHOR OCAMPO	AVENIDA LA CORREGIDORA	737	737	0.00%
238	875	CALLE JOAQUIN MORENO (CALLE 20)	AVENIDA LA CORREGIDORA	CALZADA DIAGONAL AGUILA NACIONAL	591	591	0.00%
239	830	CALLE JUAN ANTONIO DE LA FUENTE	BOULEVARD REVOLUCION	AVENIDA JOSE MA. MORELOS Y PAVON	2353	2353	0.00%
240	831	CALLE JUAN ANTONIO DE LA FUENTE	AVENIDA JOSE MA. MORELOS Y PAVON	AVENIDA MARIANO MATAMOROS	2157	2157	0.00%
241	832	CALLE JUAN ANTONIO DE LA FUENTE	AVENIDA MARIANO MATAMOROS	AVENIDA IGNACIO ALLENDE	1629	1629	0.00%
242	833	CALLE JUAN ANTONIO DE LA FUENTE	AVENIDA IGNACIO ALLENDE	BOULEVARD INDEPENDENCIA	1349	1349	0.00%
243	836	CALLE JUAN E. GARCIA	BOULEVARD REVOLUCION	AVENIDA MARIANO MATAMOROS	1178	1178	0.00%
244	837	CALLE JUAN E. GARCIA	AVENIDA MARIANO MATAMOROS	AVENIDA NICOLAS BRAVO	886	886	0.00%
245	838	CALLE JUAN E. GARCIA	AVENIDA NICOLAS BRAVO	AVENIDA JUAN ALDAMA	737	737	0.00%
246	839	CALLE JUAN E. GARCIA	AVENIDA JUAN ALDAMA	BOULEVARD INDEPENDENCIA	607	607	0.00%
247	804	CALLE JUAN GUTEMBERG (CALLE 17)	AVENIDA PRESIDENTE CARRANZA	AVENIDA NICOLAS BRAVO	737	737	0.00%
248	865	CALLE JUAN GUTEMBERG (CALLE 17)	AVENIDA NICOLAS BRAVO	AVENIDA JUAN ALDAMA	676	676	0.00%
249	866	CALLE JUAN GUTEMBERG (CALLE 17)	AVENIDA JUAN ALDAMA	AVENIDA MARIANO ARISTA	676	676	0.00%
250	881	CALLE JUAN PABLOS (CALLE 16)	BOULEVARD REVOLUCION	AVENIDA MARIANO ABASOLO	886	886	0.00%
251	882	CALLE JUAN PABLOS (CALLE 16)	AVENIDA MARIANO ABASOLO	AVENIDA LERDO DE TEJADA	737	737	0.00%
252	882	CALLE JULIAN CARRILLO (CALLE 25)	BOULEVARD REVOLUCION	CALZADA DIAGONAL AGUILA NACIONAL	590	590	0.00%
253	808	CALLE LEANDRO VALLE	BOULEVARD REVOLUCION	AVENIDA BENITO JUAREZ	1325	1325	0.00%
254	809	CALLE LEANDRO VALLE	AVENIDA IGNACIO ALLENDE	AVENIDA NICOLAS BRAVO	1033	1033	0.00%
255	810	CALLE LEANDRO VALLE	AVENIDA NICOLAS BRAVO	BOULEVARD INDEPENDENCIA	886	886	0.00%
256	730	CALLE LEONA VICARIO	BOULEVARD REVOLUCION	AVENIDA MIGUEL HIDALGO Y COSTILLA	1621	1621	0.00%
257	731	CALLE LEONA VICARIO	AVENIDA MIGUEL HIDALGO Y COSTILLA	AVENIDA MARIANO MATAMOROS	1768	1768	0.00%
258	732	CALLE LEONA VICARIO	AVENIDA MARIANO MATAMOROS	AVENIDA IGNACIO ALLENDE	1422	1422	0.00%
259	733	CALLE LEONA VICARIO	AVENIDA IGNACIO ALLENDE	BOULEVARD INDEPENDENCIA	1302	1302	0.00%
260	884	CALLE MAGDALENA MONDRAGON (CALLE 27)	BOULEVARD REVOLUCION	AVENIDA NICOLAS BRAVO	590	590	0.00%
261	879	CALLE MANUEL ACUÑA	BOULEVARD REVOLUCION	AVENIDA MIGUEL HIDALGO Y COSTILLA	2157	2157	0.00%
262	680	CALLE MANUEL ACUÑA	AVENIDA MIGUEL HIDALGO Y COSTILLA	AVENIDA JOSE MA. MORELOS Y PAVON	2267	2267	0.00%
263	682	CALLE MANUEL ACUÑA	AVENIDA JOSE MA. MORELOS Y PAVON	AVENIDA MARIANO MATAMOROS	2159	2159	0.00%
264	883	CALLE MANUEL ACUÑA	AVENIDA MARIANO MATAMOROS	AVENIDA IGNACIO ALLENDE	1886	1886	0.00%

COMPARATIVO DE TABLAS DE VALORES DE VIALIDADES
DEL MUNICIPIO DE TORREÓN COAHUILA
2012-2013



TORREÓN
gentetrabajando

265	684	CALLE MANUEL ACUÑA	AVENIDA IGNACIO ALLENDE	BOULEVARD INDEPENDENCIA	1619	1619	0.00%
266	648	CALLE MARIANO LOPEZ ORTIZ	BOULEVARD REVOLUCION	AVENIDA MIGUEL HIDALGO Y COSTILLA	1512	1512	0.00%
267	649	CALLE MARIANO LOPEZ ORTIZ	AVENIDA MIGUEL HIDALGO Y COSTILLA	AVENIDA BENITO JUAREZ	1384	1384	0.00%
268	650	CALLE MARIANO LOPEZ ORTIZ	AVENIDA BENITO JUAREZ	AVENIDA JOSE MA. MORELOS Y PAVON	1375	1375	0.00%
269	651	CALLE MARIANO LOPEZ ORTIZ	AVENIDA JOSE MA. MORELOS Y PAVON	AVENIDA LA CORREGIDORA	1238	1238	0.00%
270	652	CALLE MARIANO LOPEZ ORTIZ	AVENIDA LA CORREGIDORA	CALZADA MANUEL AVILA CAMACHO	1133	1133	0.00%
271	657	CALLE MARTIRES DE RIO BLANCO (CALLE 14)	AVENIDA NICOLAS BRAVO	AVENIDA ZACATECAS	827	827	0.00%
272	658	CALLE MARTIRES DE RIO BLANCO (CALLE 14)	AVENIDA ZACATECAS	BOULEVARD DIAGONAL REFORMA	663	663	0.00%
273	494	CALLE MELCHOR MUZQUIZ	BOULEVARD INDEPENDENCIA	BOULEVARD CONSTITUCION	912	912	0.00%
274	610	CALLE MELCHOR MUZQUIZ	BOULEVARD REVOLUCION	AVENIDA BENITO JUAREZ	2941	2941	0.00%
275	611	CALLE MELCHOR MUZQUIZ	AVENIDA BENITO JUAREZ	AVENIDA MARIANO MATAMOROS	2353	2353	0.00%
276	612	CALLE MELCHOR MUZQUIZ	AVENIDA MARIANO MATAMOROS	AVENIDA IGNACIO ALLENDE	2156	2156	0.00%
277	613	CALLE MELCHOR MUZQUIZ	AVENIDA IGNACIO ALLENDE	BOULEVARD INDEPENDENCIA	1619	1619	0.00%
278	689	CALLE MIGUEL BLANCO	BOULEVARD REVOLUCION	AVENIDA PRESIDENTE CARRANZA	1619	1619	0.00%
279	660	CALLE MIGUEL BLANCO	AVENIDA PRESIDENTE CARRANZA	AVENIDA MIGUEL HIDALGO Y COSTILLA	1886	1886	0.00%
280	691	CALLE MIGUEL BLANCO	AVENIDA MIGUEL HIDALGO Y COSTILLA	AVENIDA BENITO JUAREZ	2157	2157	0.00%
281	692	CALLE MIGUEL BLANCO	AVENIDA BENITO JUAREZ	AVENIDA JOSE MA. MORELOS Y PAVON	2267	2267	0.00%
282	693	CALLE MIGUEL BLANCO	AVENIDA JOSE MA. MORELOS Y PAVON	AVENIDA MATAMOROS	2159	2159	0.00%
283	694	CALLE MIGUEL BLANCO	AVENIDA MARIANO MATAMOROS	AVENIDA IGNACIO ALLENDE	2157	2157	0.00%
284	695	CALLE MIGUEL BLANCO	AVENIDA IGNACIO ALLENDE	AVENIDA MARIANO ABASOLO	1619	1619	0.00%
285	696	CALLE MIGUEL BLANCO	AVENIDA MARIANO ABASOLO	BOULEVARD INDEPENDENCIA	1349	1349	0.00%
286	644	CALLE NIÑOS HEROES	BOULEVARD REVOLUCION	AVENIDA JOSE MA. MORELOS Y PAVON	1033	1033	0.00%
287	645	CALLE NIÑOS HEROES	AVENIDA JOSE MA. MORELOS Y PAVON	AVENIDA NICOLAS BRAVO	827	827	0.00%
288	646	CALLE NIÑOS HEROES	AVENIDA NICOLAS BRAVO	AVENIDA JUAN ALDAMA	756	756	0.00%
289	647	CALLE NIÑOS HEROES	AVENIDA JUAN ALDAMA	AVENIDA GOMEZ FARIAS	756	756	0.00%
290	859	CALLE OREN O. MATOX (CALLE 16)	AVENIDA NICOLAS BRAVO	AVENIDA MARIANO ARISTA	827	827	0.00%
291	860	CALLE OREN O. MATOX (CALLE 16)	AVENIDA MARIANO ARISTA	BOULEVARD DIAGONAL REFORMA	663	663	0.00%
292	656	CALLE PASEO DE LAS PALMAS	CAMPESTRE LA ROSITA		2196	2196	0.00%
293	375	CALLE PASEO DEL BOSQUE	CAMPESTRE LA ROSITA		2196	2196	0.00%
294	373	CALLE PASEO DEL CAMPESTRE	CAMPESTRE LA ROSITA		2196	2196	0.00%
295	371	CALLE PASEO DEL LAGO	CAMPESTRE LA ROSITA		2196	2196	0.00%
296	496	CALLE PASEO DEL TECNOLOGICO	CALZADA SALTILLO 400 (CALLE 40)	CALLE DEL NAVIO	1310	1310	0.00%
297	3046	CALLE PASEO DEL TECNOLOGICO	CALLE DEL NAVIO	CALLE DE LA CARABELA	748	748	0.00%
298	3047	CALLE PASEO DEL TECNOLOGICO	CALLE DE LA CARABELA	CARRETERA A MIELERAS	540	540	0.00%
299	286	CALLE PRIMERO DE MAYO	AVENIDA MATAMOROS	BOULEVARD REVOLUCION	1224	1224	0.00%
300	740	CALLE RAMÓN CORONA	BOULEVARD REVOLUCION	AVENIDA PRESIDENTE CARRANZA	1621	1621	0.00%
301	741	CALLE RAMÓN CORONA	AVENIDA PRESIDENTE CARRANZA	AVENIDA MIGUEL HIDALGO Y COSTILLA	1768	1768	0.00%
302	742	CALLE RAMON CORONA	AVENIDA MIGUEL HIDALGO Y COSTILLA	AVENIDA BENITO JUAREZ	1915	1915	0.00%
303	743	CALLE RAMÓN CORONA	AVENIDA BENITO JUAREZ	AVENIDA MARIANO MATAMOROS	2078	2078	0.00%
304	744	CALLE RAMÓN CORONA	AVENIDA MARIANO MATAMOROS	AVENIDA IGNACIO ALLENDE	1768	1768	0.00%
305	745	CALLE RAMON CORONA	AVENIDA IGNACIO ALLENDE	AVENIDA MARIANO ABASOLO	1422	1422	0.00%
306	746	CALLE RAMON CORONA	AVENIDA MARIANO ABASOLO	BOULEVARD INDEPENDENCIA	1301	1301	0.00%
307	620	CALLE RAMOS ARIZPE	BOULEVARD REVOLUCION	AVENIDA BENITO JUAREZ	2353	2353	0.00%
308	621	CALLE RAMOS ARIZPE	AVENIDA BENITO JUAREZ	AVENIDA MARIANO MATAMOROS	2157	2157	0.00%

COMPARATIVO DE TABLAS DE VALORES DE VIALIDADES
DEL MUNICIPIO DE TORREÓN COAHUILA
2012-2013



TORREÓN
gentetrabajando

309	622	CALLE RAMOS ARIZPE	AVENIDA MARIANO MATAMOROS	AVENIDA IGNACIO ALLENDE	1886	1886	0.00%
310	623	CALLE RAMOS ARIZPE	AVENIDA IGNACIO ALLENDE	BOULEVARD INDEPENDENCIA	1349	1349	0.00%
311	497	CALLE RAMOS ARIZPE	BOULEVARD INDEPENDENCIA	BOULEVARD CONSTITUCION	912	912	0.00%
312	670	CALLE ROSENDO GUERRERO (CALLE 19)	BOULEVARD REVOLUCION	AVENIDA MELCHOR OCAMPO	886	886	0.00%
313	671	CALLE ROSENDO GUERRERO (CALLE 19)	AVENIDA MELCHOR OCAMPO	AVENIDA LA CORREGIDORA	737	737	0.00%
314	672	CALLE ROSENDO GUERRERO (CALLE 19)	AVENIDA LA CORREGIDORA	ARTES GRAFICAS	59	59	0.00%
315	666	CALLE SANTIAGO RODRIGUEZ	BOULEVARD REVOLUCION	AVENIDA PRESIDENTE CARRANZA	1886	1886	0.00%
316	670	CALLE SANTIAGO RODRIGUEZ	AVENIDA PRESIDENTE CARRANZA	AVENIDA MIGUEL HIDALGO Y COSTILLA	2157	2157	0.00%
317	671	CALLE SANTIAGO RODRIGUEZ	AVENIDA MIGUEL HIDALGO Y COSTILLA	AVENIDA JOSE MA. MORELOS Y PAVON	2267	2267	0.00%
318	672	CALLE SANTIAGO RODRIGUEZ	AVENIDA JOSE MA. MORELOS Y PAVON	AVENIDA MARIANO MATAMOROS	2267	2267	0.00%
319	673	CALLE SANTIAGO RODRIGUEZ	AVENIDA MARIANO MATAMOROS	AVENIDA IGNACIO ALLENDE	2157	2157	0.00%
320	674	CALLE SANTIAGO RODRIGUEZ	AVENIDA IGNACIO ALLENDE	BOULEVARD INDEPENDENCIA	1619	1619	0.00%
321	486	CALLE SANTOS			1206	1206	0.00%
322	605	CALLE SANTOS DEGOLLADO	AVENIDA BENITO JUAREZ	AVENIDA IGNACIO ALLENDE	1768	1768	0.00%
323	801	CALLE SANTOS DEGOLLADO	AVENIDA IGNACIO ALLENDE	AVENIDA MARIANO ABASOLO	1476	1476	0.00%
324	802	CALLE SANTOS DEGOLLADO	AVENIDA MARIANO ABASOLO	BOULEVARD INDEPENDENCIA	1178	1178	0.00%
325	289	CALLE TORREON VIEJO	AVENIDA ALLENDE	AVENIDA MATAMOROS	1177	1177	0.00%
326	650	CALLE VALDEZ CARRILLO	BOULEVARD REVOLUCION	AVENIDA MIGUEL HIDALGO Y COSTILLA	2157	2157	0.00%
327	651	CALLE VALDEZ CARRILLO	AVENIDA MIGUEL HIDALGO Y COSTILLA	AVENIDA JOSE MA. MORELOS Y PAVON	2267	2267	0.00%
328	652	CALLE VALDEZ CARRILLO	AVENIDA JOSE MA. MORELOS Y PAVON	AVENIDA MARIANO MATAMOROS	2267	2267	0.00%
329	653	CALLE VALDEZ CARRILLO	AVENIDA MARIANO MATAMOROS	AVENIDA IGNACIO ALLENDE	1886	1886	0.00%
330	654	CALLE VALDEZ CARRILLO	AVENIDA IGNACIO ALLENDE	BOULEVARD INDEPENDENCIA	1349	1349	0.00%
331	659	CALLE VICTORIANO CEPEDA	BOULEVARD REVOLUCION	AVENIDA PRESIDENTE CARRANZA	1886	1886	0.00%
332	660	CALLE VICTORIANO CEPEDA	AVENIDA PRESIDENTE CARRANZA	AVENIDA MIGUEL HIDALGO Y COSTILLA	2157	2157	0.00%
333	661	CALLE VICTORIANO CEPEDA	AVENIDA MIGUEL HIDALGO Y COSTILLA	AVENIDA JOSE MA. MORELOS Y PAVON	2267	2267	0.00%
334	662	CALLE VICTORIANO CEPEDA	AVENIDA JOSE MA. MORELOS Y PAVON	AVENIDA MARIANO MATAMOROS	2267	2267	0.00%
335	663	CALLE VICTORIANO CEPEDA	AVENIDA MARIANO MATAMOROS	AVENIDA IGNACIO ALLENDE	2157	2157	0.00%
336	664	CALLE VICTORIANO CEPEDA	AVENIDA IGNACIO ALLENDE	BOULEVARD INDEPENDENCIA	1619	1619	0.00%
337	137	CALZADA CRISTOBAL COLON	BOULEVARD INDEPENDENCIA	BOULEVARD CONSTITUCION	1542	1542	0.00%
338	506	CALZADA CRISTOBAL COLON	ESTACION DE FFCC	BOULEVARD REVOLUCION	538	538	0.00%
339	760	CALZADA CRISTOBAL COLON	BOULEVARD REVOLUCION	AVENIDA PRESIDENTE CARRANZA	2062	2062	0.00%
340	761	CALZADA CRISTOBAL COLON	AVENIDA PRESIDENTE CARRANZA	BOULEVARD INDEPENDENCIA	2954	2954	0.00%
341	653	CALZADA CUAUHEMOC	BOULEVARD REVOLUCION	AVENIDA BENITO JUAREZ	1478	1478	0.00%
342	654	CALZADA CUAUHEMOC	AVENIDA BENITO JUAREZ	AVENIDA NICOLAS BRAVO	1768	1768	0.00%
343	655	CALZADA CUAUHEMOC	AVENIDA NICOLAS BRAVO	CALZADA MANUEL AVILA CAMACHO	2062	2062	0.00%
344	498	CALZADA CUAUHEMOC	A VIAS FFCC	BOULEVARD REVOLUCION	804	804	0.00%
345	507	CALZADA CUAUHEMOC	CALZADA MANUEL AVILA CAMACHO	BOULEVARD INDEPENDENCIA	2570	2570	0.00%
346	488	CALZADA DIVISION DEL NORTE	BOULEVARD PEDRO RODRIGUEZ TRIANA	BOULEVARD REVOLUCION	771	771	0.00%
347	282	CALZADA ESQUADRON 201	PERIFERICO RAUL LOPEZ SANCHEZ	EJIDO LA UNION	330	330	0.00%
348	283	CALZADA ESQUADRON 201	EJIDO LA UNION	AUTOPISTA TORREON SAN PEDRO	330	330	0.00%
349	168	CALZADA FRANCISCO SARABIA	BOULEVARD PEDRO RODRIGUEZ TRIANA	BOULEVARD REVOLUCION	687	687	0.00%
350	499	CALZADA INDUSTRIA	BOULEVARD REVOLUCION	JARONERA LA UNION	537	537	0.00%
351	497	CALZADA JOSE VASCONCELOS	BOULEVARD REVOLUCION	BOULEVARD PEDRO RODRIGUEZ TRIANA	908	908	0.00%
352	271	CALZADA LAZARO CARDENAS	CALZADA CUAUHEMOC	CALLE DEL ANGEL	825	825	0.00%

R-12

COMPARATIVO DE TABLAS DE VALORES DE VIALIDADES
DEL MUNICIPIO DE TORREÓN COAHUILA
2012-2013



TORREÓN
gentetrabajando

353	350	CALZADA MANUEL AVILA CAMACHO	BOULEVARD INDEPENDENCIA	CALZADA CUAUHTEMOC	1033	1033	0.00%
354	351	CALZADA MANUEL AVILA CAMACHO	CALZADA CUAUHTEMOC	CALZADA LAS PALMAS	1178	1178	0.00%
355	352	CALZADA MANUEL AVILA CAMACHO	CALZADA LAS PALMAS	CALZADA MÓCTEZUMA	900	900	0.00%
356	270	CALZADA MATÍAS ROMAN	BOULEVARD REVOLUCION	AVENIDA BENITO JUAREZ	1444	1444	0.00%
357	360	CALZADA SALTILLO 400	BOULEVARD REVOLUCION	CALZADA DIAGONAL LAS FUENTES	1238	1238	0.00%
358	504	CALZADA SALTILLO 400	CALZADA RAMON MENDEZ	BOULEVARD REVOLUCION	687	687	0.00%
359	38	CALZADA SALVADOR CREEL	BOULEVARD CONSTITUCION	BOULEVARD RIO NAZAS	1156	1156	0.00%
360	330	CALZADA DIAGONAL AGUILA NACIONAL	CALLE MARTIRES RIO BLANCO	AVENIDA BENITO JUAREZ	737	737	0.00%
361	288	CALZADA DIAGONAL LAS FUENTES	AVENIDA DEL BOSQUE	AVENIDA VILLA DEL TORREON	826	826	0.00%
362	290	CALZADA DIAGONAL LAS FUENTES	AVENIDA VILLA DEL TORREON	CARRETERA A MIELERAS	414	414	0.00%
363	598	CALZADA DIAGONAL LAS FUENTES	CALLE DEL ANGEL	AVENIDA DEL BOSQUE	989	989	0.00%
364	3035	CALZADA JOSE VASCONCELOS	AVENIDA PAVORREAL	CALLE CORTES	2213	2213	0.00%
365	279	CALZADA JUAN AGUSTIN DE ESPINOZA SJ (A	PERIFERICO RAUL LOPEZ SANCHEZ	CIRCUITO TORREON 2000	482	482	0.00%
366	278	CALZADA JUAN PABLO II	CALZADA FRANCISCO SARABIA	PERIFERICO RAUL LOPEZ SANCHEZ	482	482	0.00%
367	359	CALZADA RAMON MENDEZ	BOULEVARD REFORMA	CALZADA FRANCISCO SARABIA	826	826	0.00%
368	966	CARRETERA AL CERESO			308	308	0.00%
369	370	PASEO DE LA ROSITA	BLVD. REVOLUCION	BLVD. DIAGONAL LAS FUENTES	2660	2660	0.00%
370	292	PERIFERICO RAUL LOPEZ SANCHEZ	AUTOPISTA TORREON SAN PEDRO	RIO	515	515	0.00%
371	515	PERIFERICO RAUL LOPEZ SANCHEZ	BOULEVARD TORREON - MATAMOROS	AGUSTIN DE ESPINOZA SJ (CARRETERA SA	616	616	0.00%
372	516	PERIFERICO RAUL LOPEZ SANCHEZ	AGUSTIN DE ESPINOZA SJ (CARRETERA S	AUTOPISTA TORREON SAN PEDRO	676	676	0.00%
373	922	PRIVADA SECTOR 6 (FERROCARRIL)	CALLE JIMENEZ	CALLE BLANCO	891	891	0.00%
374	327	PRIVADAS SECTOR 1			715	715	0.00%
375	475	PRIVADAS SECTOR 10			715	715	0.00%
376	485	PRIVADAS SECTOR 17			715	715	0.00%
377	605	PRIVADAS SECTOR 2			715	715	0.00%
378	357	PRIVADAS SECTOR 6			715	715	0.00%
379	467	PRIVADAS SECTOR 7			715	715	0.00%

B
M
2



AGRICOLA



TORREÓN
centetrabajando



TABLA DE VALORES AGRÍCOLAS
DEL MUNICIPIO DE TORREÓN COAHUILA PARA
EL EJERCICIO FISCAL 2012



	VALOR 2012 POR HECTAREA	VALOR 2012 POR METRO CUADRADO
HUERTOS	48,108.21	4.81
RIEGO	20,322.00	2.13
ROTACION	10,099.56	1.06
ERIAZO	4,592.84	0.48

NOTA: LA EVALUACION DE ESTOS PREDIOS SE HARA EN FUNCION DEL
NUMERO DE LITROS POR SEGUNDO DEL POZO EXISTENTE.

LOS PRESENTES VALORES TENDRAN VIGENCIA SIEMPRE Y CUANDO LOS PREDIOS
SE MANTENGAN EN EL USO AGRICOLA, Y ESTEN FUERA DE LA MANCHA URBANA.

POR CADA LITRO POR SEGUNDO SERA UNA HECTAREA DE RIEGO Y UNA HECTAREA DE ROTACION
Y EL RESTO SE CONSIDERARA COMO ERIAZO.

B. J. 2.

TABLA DE VALORES AGRÍCOLAS DEL
MUNICIPIO DE TORREÓN COAHUILA PARA EL
EJERCICIO FISCAL 2013



TORREÓN
gentetrabajando

	VALOR 2012 POR HECTAREA	VALOR 2012 POR METRO CUADRADO
HUERTOS	50,032.54	5.00
RIEGO	21,134.88	2.22
ROTACION	10,503.54	1.10
ERIAZO	4,776.55	0.50

NOTA: LA EVALUACION DE ESTOS PREDIOS SE HARA EN FUNCION DEL
NUMERO DE LITROS POR SEGUNDO DEL POZO EXISTENTE.

LOS PRESENTES VALORES TENDRAN VIGENCIA SIEMPRE Y CUANDO LOS PREDIOS
SE MANTENGAN EN EL USO AGRICOLA, Y ESTEN FUERA DE LA MANCHA URBANA.

POR CADA LITRO POR SEGUNDO SERA UNA HECTAREA DE RIEGO Y UNA HECTAREA DE ROTACION
Y EL RESTO SE CONSIDERARA COMO ERIAZO.

Ent 2.



CONSTRUCCIONES



TORREÓN
centetrabajando



TABLA DE VALORES DE CONSTRUCCIÓN
DEL MUNICIPIO DE TORREÓN COAHUILA
PARA EL EJERCICIO FISCAL 2012



TIPO " 1 "			VALOR 2012
1	CIMENTOS	SIN	0
2	MUROS	SIN	0
3	TECHOS	LAMINA	347
4	PISOS	TIERRA	0
5	ACABADOS	SIN Y/O LODO	0
6	FACHADA	SIN	0
7	INSTALACION	SIN	0
			347

TIPO " 2 "			VALOR 2012
1	CIMENTOS	RELLENO	293
2	MUROS	MADERA LAMINA O ADOBE	359
3	TECHOS	VIGAS Y TERRADO	407
4	PISOS	LADRILLO	121
5	ACABADOS	MORTERO	268
6	FACHADA	SENCILLA	54
7	INSTALACION	AGUA	302
			1804

TIPO " 3 "			VALOR 2012
1	CIMENTOS	PIEDRA	397
2	MUROS	ADOBON	401
3	TECHOS	VIGAS Y TEJA	514
4	PISOS	CEMENTO	175
5	ACABADOS	YESO	379
6	FACHADA	MEDIANA	79
7	INSTALACION	UN BAÑO	376
			2321

TIPO " 4 "			VALOR 2012
1	CIMENTOS	CONCRETO	479
2	MUROS	BLOCK O CONCRETO	457
3	TECHOS	ACERO ESTRUCTURAL	642
4	PISOS	MOSAICO	202
5	ACABADOS	TEXTURIZADO	527
6	FACHADA	LUJOSA	159
7	INSTALACION	DOS BANOS	444
			2910

TIPO " 5 "			VALOR 2012
1	CIMENTOS	ZAPATAS	831
2	MUROS	LADRILLO	549
3	TECHOS	CONCRETO REFORZADO	774
4	PISOS	MARMOL GRANITO MADERA	258
5	ACABADOS	TAPIZ YESO MOLDURAS	725
6	FACHADA	MUY LUJOSA	198
7	INSTALACION	MAS DE DOS BANOS	613
			3948

TABLA DE DEMERITOS APLICABLES A LA CONSTRUCCION

DEMERITOS POR EDAD		DEMERITOS POR ESTADO DE CONSERVACION	
DE 0 A 5 AÑOS	5%	BUENO	5%
DE 6 A 10 AÑOS	10%	REGULAR	15%
DE 11 A 20 AÑOS	15%	MALO	35%
DE 21 A 30 AÑOS	20%		
DE MAS DE 30 AÑOS	25%		

TABLA DE VALORES DE CONSTRUCCIÓN
DEL MUNICIPIO DE TORREÓN COAHUILA
PARA EL EJERCICIO FISCAL 2013



TIPO " 1 "			VALOR 2013
1	CIMENTOS	SIN	0
2	MUROS	SIN	0
3	TECHOS	LAMINA	361
4	PISOS	TIERRA	0
5	ACABADOS	SIN Y/O LODO	0
6	FACHADA	SIN	0
7	INSTALACION	SIN	0
			361

TIPO " 2 "			VALOR 2013
1	CIMENTOS	RELLENO	305
2	MUROS	MADERA LAMINA O ADOBE	373
3	TECHOS	VIGAS Y TERRADO	423
4	PISOS	LADRILLO	126
5	ACABADOS	MORTERO	279
6	FACHADA	SENCILLA	56
7	INSTALACION	AGUA	314
			1876

TIPO " 3 "			VALOR 2013
1	CIMENTOS	PIEDRA	413
2	MUROS	ADOBON	417
3	TECHOS	VIGAS Y TEJA	535
4	PISOS	CEMENTO	182
5	ACABADOS	YESO	394
6	FACHADA	MEDIANA	52
7	INSTALACION	UN BAÑO	391
			2414

TIPO " 4 "			VALOR 2013
1	CIMENTOS	CONCRETO	498
2	MUROS	BLOCK O CONCRETO	475
3	TECHOS	ACERO ESTRUCTURAL	668
4	PISOS	MOSAICO	210
5	ACABADOS	TEXTURIZADO	548
6	FACHADA	LUJOSA	165
7	INSTALACION	DOS BAÑOS	462
			3026

TIPO " 5 "			VALOR 2013
1	CIMENTOS	ZAPATAS	864
2	MUROS	LADRILLO	571
3	TECHOS	CONCRETO REFORZADO	805
4	PISOS	MARMOL GRANITO MADERA	268
5	ACABADOS	TAPIZ YESO MOLDURAS	754
6	FACHADA	MUY LUJOSA	206
7	INSTALACION	MAS DE DOS BAÑOS	638
			4106

TABLA DE DEMERITOS APLICABLES A LA CONSTRUCCION

DEMERITOS POR EDAD		DEMERITOS POR ESTADO DE CONSERVACION	
DE 0 A 5 AÑOS	5%	BUENO	5%
DE 6 A 10 AÑOS	10%	REGULAR	15%
DE 11 A 20 AÑOS	15%	MALO	20%
DE 21 A 30 AÑOS	20%		
DE MAS DE 30 AÑOS	25%		

[Handwritten signature]



R. AYUNTAMIENTO
DE TORREÓN
2010 2013



TORREÓN
gentetrabajando



**PROYECTO DE PRESUPUESTO DE INGRESOS POR CAPITULOS
PARA EL EJERCICIO FISCAL 2013**

CAPITULO	INGRESOS 2013
IMPUESTOS	245,480,000.00
DERECHOS	274,011,500.00
CONTRIBUCIONES ESPECIALES	650,000.00
PRODUCTOS	790,000.00
APROVECHAMIENTOS	88,077,000.00
SUBTOTAL	609,008,500.00
PARTICIPACIONES	599,200,000.00
APORT. FEDERALES	400,000,000.00
INGRESOS EXTRAORDINARIOS	0.00
TOTAL INGRESOS	1,608,208,500.00



R. AYUNTAMIENTO
DE TORREÓN
2010 2013



TORREÓN
gentetrabajando



**PROYECTO DE PRESUPUESTO DE INGRESOS POR CAPITULOS
PARA EL EJERCICIO FISCAL 2013**

CAPITULO	INGRESOS 2013
IMPUESTOS	245,480,000.00
DERECHOS	274,011,500.00
CONTRIBUCIONES ESPECIALES	650,000.00
PRODUCTOS	790,000.00
APROVECHAMIENTOS	88,077,000.00
SUBTOTAL	609,008,500.00
PARTICIPACIONES	599,200,000.00
APORT. FEDERALES	400,000,000.00
INGRESOS EXTRAORDINARIOS	0.00
TOTAL INGRESOS	1,608,208,500.00



R. AYUNTAMIENTO
DE TORREÓN
2010 2013



TORREÓN
gente trabajando



**PROYECTO DE PRESUPUESTO DE INGRESOS POR CAPITULOS
PARA EL EJERCICIO FISCAL 2013**

CAPITULO	INGRESOS 2013
IMPUESTOS	245,480,000.00
DERECHOS	274,011,500.00
CONTRIBUCIONES ESPECIALES	650,000.00
PRODUCTOS	790,000.00
APROVECHAMIENTOS	88,077,000.00
SUBTOTAL	609,008,500.00
PARTICIPACIONES	599,200,000.00
APORT. FEDERALES	400,000,000.00
INGRESOS EXTRAORDINARIOS	0.00
TOTAL INGRESOS	1,608,208,500.00